ВОЛОГОДСКАЯ ОБЛАСТЬ
ГОРОД ЧЕРЕПОВЕЦ

М Э Р И Я

П О С Т А Н О В Л Е Н И Е

13.01.2023 № 26

О внесении изменений
в постановление мэрии города
от 27.03.2014 № 1748

В соответствии с Федеральными законами от 06.10.2003 № 131-ФЗ «Об общих принципах организации местного самоуправления в Российской Федерации», 13.03.2006 № 38-ФЗ «О рекламе»
ПОСТАНОВЛЯЮ:

1. Внести в постановление мэрии города от 27.03.2014 № 1748 «Об утверждении схемы размещения рекламных конструкций и объектов информации на территории города Череповца» (в редакции постановления мэрии города от 17.10.2022 № 3015) следующие изменения:

1.1. Приложение 1 «Основные план -схемы» изложить в новой редакции (приложение 1 к настоящему постановлению).

1.2. Приложение 3 «Перечень отдельно стоящих рекламных конструкций и объектов информации на территории города Череповца» изложить в новой редакции (приложение 2 к настоящему постановлению).

1.3. Приложение 4 «Карты размещения рекламных конструкций на фасадах зданий» изложить в новой редакции (приложение 3 к настоящему постановлению).

2. Постановление подлежит опубликованию, за исключением приложений 1, 2, 3, и размещению на официальном интернет-портале правовой информации г. Череповца.

Мэр города В.Е. Германов

Приложение 1
к постановлению мэрии города
от 13.01.2023 № 26

Основные план-схемы

Схема размещения отдельно стоящих рекламных конструкций и объектов информации на территории города Череповца

Череповец 2022

Ведомость чертежей основного комплекта

Лист	Наименование	Примечание
1	Общие данные, ведомость чертежей основного комплекта.	
2	Основная план-схема. Проектное предложение (Северный район)	
3	Основная план-схема. Проектное предложение (Индустриальный район)	
4	Основная план-схема. Проектное предложение (Заягорбский район)	
5	Основная план-схема. Проектное предложение (Зашекснинский район)	

Ведомость ссылочных и прилагаемых документов

Лист	Наименование	Примечание
1	*СНиП 2.07.01-89* «Градостроительство. Планировка и застройка городских и сельских поселений»*	
2	*ГОСТ Р 52044-2003 «Наружная реклама на автомобильных дорогах и территориях городских и сельских поселений. Общие технические требования к средствам наружной рекламы. Правила размещения»*	

Общие данные.

В данном разделе представлены зоны (места) размещения различных типов рекламных конструкций, в пределах которых допускается установка рекламных конструкций.
Зона (место) допустимого размещения рекламной конструкции определяется окружностью с радиусом 30,0м. Координаты центра окружности совпадают с координатами точки размещения рекламной конструкции (далее – координаты исходной точки), определенной схемой размещения рекламной конструкции, выполненной на актуализированной топографической основе в масштабе 1:500.
Точное место установки рекламной конструкции в пределах зоны (места) допустимого размещения рекламной конструкции определяется проектом исключительно в пределах земельного участка, в границах которого размещаются координаты исходной точки, с учетом минимально допустимых расстояний от предполагаемого фундамента рекламной конструкции до подземных и надземных инженерных сетей (охранных зон инженерных сетей), зеленых насаждений, существующей застройки и элементов благоустройства, требований технических регламентов, ГОСТ Р 52044-2003 «Наружная реклама на автомобильных дорогах и территориях городских и сельских поселений».

Общие требования.

Рекламные конструкции следует проектировать, изготавливать и устанавливать с учетом нагрузок и других воздействий, соответствующих требованиям нормативных документов.
Все рекламные конструкции могут быть как в статичном, так и в динамическом исполнении в зависимости от наличия технической возможности подключения к электрическим сетям.
Конструктивные элементы жесткости и крепления (болтовые соединения, элементы опор, технологические косынки и т.п.) рекламных конструкций должны быть закрыты декоративными элементами. В средствах наружной рекламы должны использоваться осветительные приборы промышленного изготовления, обеспечивающие требования электро- и пожаробезопасности. Осветительные приборы, подключаемые к электросети, должны соответствовать требованиям правил устройства электроустановок, а их эксплуатация требованиям правил эксплуатации и пожарной безопасности.
При внутреннем или наружном освещении рекламных конструкций осветительные приборы должны быть установлены таким образом, чтобы исключить ослепление участников движения прямыми или отраженными световыми лучами. Крепление осветительных приборов и устройств должно обеспечивать их надежное соединение с опорной частью конструкции и выдерживать нормативные ветровую, снеговую и вибрационную нагрузки.
Рекламные конструкции не должны ограничивать видимость технических средств организации дорожного движения, уменьшать габарит инженерных сооружений.
Рекламные конструкции должны иметь маркировку с указанием наименования рекламной конструкции, рекламораспространителя и номера его телефона в соответствии с требованиями ГОСТ Р 52044-2003 "Наружная реклама на автомобильных дорогах и территориях городских и сельских поселений. Общие технические требования к средствам наружной рекламы. Правила размещения".

Дата	Основные план-схемы. Общие данные, ведомость чертежей основного комплекта	Лист 1

Согласовано

Взам. инв. №

Подпись и дата

Инв. № подл.

Основная план-схема.
(Северный район)

Б

Б

А — А

А — А

Фрагмент 1

Условные обозначения:

существующие и ранее
согласованные рекламные конструкции

- Щитовые установки 3х6 (одно и двусторонние)
- Щитовые установки 3х6 (трехсторонние)
- Суперборды (суперсайты, щиты 3х12, 4,5х12м, 5х15м, 6х18м
- Светодиодное табло (видеоэкраны)
- Пилоны, пилоны-стелы
- Сити-формат 1,8х1,2 м
- Различные несъемные конструкции
- Информационные объекты
- Флоговые композиции
- Остановочные навесы и остановочные модули с рекламными конструкциями

Дата	Основная план-схема Северный район	Лист

Основная план-схема.
(Индустриальный район)

Условные обозначения:

существующие и ранее
согласованные рекламные конструкции

- Щитовые установки 3х6 (одно и 3бусторонние)
- Щитовые установки 3х6 (трехсторонние)
- Суперборды (суперсайты, щиты 3х12, 4,5х12м, 5х15м, 6х18м)
- Светодиодные экраны (видеоэкраны)
- Остановочные навесы с отдельными модулями рекламными конструкциями
- Пилоны, пилоны-пилоны
- Сити-формат 1,8х1,2 м
- Различные нестандартные рекламные конструкции
- Информационные объекты
- Фасадные растяжки

Дата	Основная план-схема: Индустриальный район	Лист 3

Основная план-схема.
(Заягорбский район)

Условные обозначения:

существующие и ранее
согласованные рекламные конструкции

- Щитовые установки 3х6 (одно- и двусторонние)
- Щитовые установки 3х6 (односторонние)
- Суперборды (суперсайты, щиты) 3х12, 6,5х18м, 5х18м, 6х18м
- Видеоэкраны 6х6,5 (односторонние)
- Полиграф, мультипликатор
- Сити-формат 1,5х1,2 м
- Различные нестандартные конструкции
- Информационные объекты
- Фасадные композиции
- Остановочные навесы и остановочные модули с рекламными конструкциями

Схема	Основная план-схема. Заягорбский район	Лист: 1

Основная план-схема.
(Зашекснинский район)

Приложение 2
к постановлению мэрии города
от 13.01.2023 № 26

Перечень отдельно стоящих рекламных конструкций и объектов информации на территории города Череповца

Наименование	Месторасположение	Технические характеристики (тип (вид) рекламной конструкции; площадь информационного поля)	Координаты	
1	2	3	X	У
ЗАШЕКСНИНСКИЙ РАЙОН				
А – 7	ул. Раахе у д. № 50	Щитовая установка 3*6 м, двухсторонняя; 36,0 кв.м	4048,1	15661,7
А – 8	ул. Батюшкова у д. № 12А	Щитовая установка 3*6 м, двухсторонняя; 36,0 кв.м	В пределах границ земельного участка с кадастровым номером 35:21:0501001:31	
А – 9	ул. Ленинградская у д. № 17А	Сити-формат 1,8*1,2 м, двухсторонний; 4,32 кв.м	3666,5	15353,2
А – 10	ул. Ленинградская у д. № 51	Пиллар 3,0*1,4 м трехсторонний; 12,6 кв.м	3431,4	16339,9
А – 11	ул. Наседкина у д. № 10А	Сити-формат 1,8*1,2 м, двухсторонний; 4,32 кв.м	В пределах границ земельного участка с кадастровым номером 35:21:0501007:114	
А – 12	ул. Наседкина у д. № 7	Сити-формат 1,8*1,2 м, двухсторонний; 4,32 кв.м	3029,4	14741,5
А – 13	ул. Наседкина у д. № 2	Сити-формат 1,8*1,2 м, двухсторонний; 4,32 кв.м	3103,0	14860,7
А – 14	ул. Рыбинская у д. № 68, р-н АЗС «Лукойл»	Информационный объект		
А – 15	ул. Рыбинская, р-н АЗС «СлавНефть»	Щитовая установка 3*6 м, двухсторонняя; 36,0 кв.м	1459,7	15326,6
А – 16	Октябрьский пр. у д. № 93	Щитовая установка 3*6 м, трёхсторонняя; 36,0 кв.м	В пределах границ земельного участка с кадастровым номером 35:21:0501002:228	
А – 17	Октябрьский пр., разделительная полоса, напротив д. № 91	Щитовая установка 3*5,4м, двухсторонняя; 32,4 кв.м	1652,6	15546,1
А – 18	Октябрьский пр., разделительная полоса, напротив д. № 83А	Щитовая установка 3*5,4м, двухсторонняя; 32,4 кв.м	1753,3	15507,2
А – 19	Октябрьский пр. у д. № 83А	Щитовая установка 3*6 м, двухсторонняя; 36,0 кв.м	В пределах границ земельного участка с кадастровым номером 35:21:0501002:1357	

Наименование	Месторасположение	Технические характеристики (тип (вид) рекламной конструкции; площадь информационного поля)	Координаты	
1	2	3	X	У
А – 20	Октябрьский пр., разделительная полоса, напротив д. № 79	Щитовая установка 3*5,4м, двухсторонняя; 32,4 кв.м	1837,9	15475,4
А – 21	Октябрьский пр., разделительная полоса, напротив д. № 79	Щитовая установка 3*5,4м, двухсторонняя; 32,4 кв.м	1903,2	15450,90
А – 22	Октябрьский пр. у д. № 75	Щитовая установка 3*6 м, двухсторонняя; 36,0 кв.м	В пределах границ земельного участка с кадастровым номером 35:21:0501002:219	
А – 23	Октябрьский пр., разделительная полоса, напротив д. № 75	Щитовая установка 3*5,4м, двухсторонняя; 32,4 кв.м	1984,3	15420,4
А – 24	Октябрьский пр., разделительная полоса, напротив д. № 69	Щитовая установка 3*5,4м, двухсторонняя; 32,4 кв.м	2208,5	15335,9
А – 25	Октябрьский пр., разделительная полоса, напротив д. № 69 (со стороны д. № 61)	Щитовая установка 3*5,4м, двухсторонняя; 32,4 кв.м	2283,8	15307,4
А – 26	Октябрьский пр., разделительная полоса, напротив д. № 61	Щитовая установка 3*5,4м, двухсторонняя; 32,4 кв.м	2405,4	15261,8
А – 27	Октябрьский пр., разделительная полоса, напротив д. № 70	Щитовая установка 3*5,4м, двухсторонняя; 32,4 кв.м	2476,2	15235,1
А – 28	Октябрьский пр., разделительная полоса, напротив д. № 55	Щитовая установка 3*5,4м, двухсторонняя; 32,4 кв.м	2657,6	15167,0
А – 29	Октябрьский пр., разделительная полоса, между д. № 55 и д. № 55А	Щитовая установка 3*5,4м, двухсторонняя; 32,4 кв.м	2730,9	15139,5
А – 30	Октябрьский пр., разделительная полоса, напротив д. № 55А	Щитовая установка 3*5,4м, двухсторонняя; 32,4 кв.м	2794,8	15115,5
А – 31	Октябрьский пр., разделительная полоса, напротив д. № 53	Щитовая установка 3*5,4м, двухсторонняя; 32,4 кв.м	2875,0	15085,8
А – 32	Октябрьский пр., разделительная полоса, между д. № 53 и д. № 49	Щитовая установка 3*5,4м, двухсторонняя; 32,4 кв.м	2954,3	15055,9
А – 34	Октябрьский пр. у д. № 49	Щитовая установка 3*6 м, двухсторонняя; 36,0 кв.м	В пределах границ земельного участка с кадастровым номером 35:21:0501008:123	

Наименование	Месторасположение	Технические характеристики (тип (вид) рекламной конструкции; площадь информационного поля)	Координаты	
1	2	3	X	У
А – 35	Октябрьский пр.	Щитовая установка 3*6 м, двухсторонняя; 36,0 кв.м	3101,0	15009,3
А – 36	Октябрьский пр. у д. № 49/1	Щитовая установка 3*6 м, трехсторонняя; 54,0 кв.м	В пределах границ земельного участка с кадастровым номером 35:21:0501008:124	
А – 37	Шекснинский пр. у д. № 11	Щитовая установка 3*6 м, трехсторонняя; 54,0 кв.м	В пределах границ земельного участка с кадастровым номером 35:21:0501004:2577	
А – 38	Октябрьский пр.	Щитовая установка 3*6 м, двухсторонняя; 36,0 кв.м	3141,5	15041,1
А – 39	Октябрьский пр.	Сити-формат 1,8*1,2 м, двухсторонний; 4,32 кв.м	3160,4	15031,4
А – 40	Октябрьский пр.	Щитовая установка 3*6 м, двухсторонняя; 36,0 кв.м	3180,8	14976,8
А – 41	Октябрьский пр. у д. № 42	Щитовая установка 3*6 м, двухсторонняя; 36,0 кв.м	В пределах границ земельного участка с кадастровым номером 35:21:0501004:73	
А – 42	Октябрьский пр., разделительная полоса, напротив д. № 42	Щитовая установка 3*6 м, двухсторонняя; 36,0 кв.м	3263,0	14946,8
А – 43	Октябрьский пр. у д. № 42	Щитовая установка 3*6 м, двухсторонняя; 36,0 кв.м	В пределах границ земельного участка с кадастровым номером 35:21:0501004:73	
А – 44	Октябрьский пр., разделительная полоса, напротив д. № 39 по Октябрьскому пр.	Щитовая установка 3*6 м, двухсторонняя; 36,0 кв.м	3327,8	14918,2
А – 45	Октябрьский пр., разделительная полоса, напротив д. № 37	Щитовая установка 3*6 м, двухсторонняя; 36,0 кв.м	3416,1	14884,6
А – 46	Октябрьский пр. у д. № 42	Щитовая установка 3*6 м, двухсторонняя; 36,0 кв.м	3493,6	14881,9
А – 47	Октябрьский пр. у д. № 38	Информационный объект		
А – 48	Октябрьский пр., разделительная полоса, напротив д. № 38	Щитовая установка 3*6 м, двухсторонняя; 36,0 кв.м	3551,2	14830,4
А – 49	Октябрьский пр. у д. № 38	Видеоэкран; 39,32 кв.м	3572,2	14852,3
А – 50	Октябрьский пр. у д. № 36	Информационный объект		
А – 51	Октябрьский пр. у д. № 36	Флаговые композиции		

Наименование	Месторасположение	Технические характеристики (тип (вид) рекламной конструкции; площадь информационного поля)	Координаты	
1	2	3	X	У
А – 52	Октябрьский пр. у д. № 36	Сити-формат 1,8*1,2 м, двухсторонний; 4,32 кв.м	В пределах границ земельного участка с кадастровым номером 35:21:0501003:71	
А – 53	Октябрьский пр. у д. № 36	Информационный объект		
А – 54	Октябрьский пр. у д. № 36	Флаговые композиции		
А – 55	Октябрьский пр., разделительная полоса, напротив д. № 31	Щитовая установка 3*6 м, двухсторонняя; 36,0 кв.м	3632,1	14802,2
А – 56	ул. Наседкина у д. № 10	Пиллар 1,4*3,0 трехсторонний; 12,6 кв.м	В пределах границ земельного участка с кадастровым номером 35:21:0501007:95	
А – 57	Октябрьский пр., АЗС «Энтиком-Инвест»	Щитовая установка 3*6 м, двухсторонняя; 36,0 кв.м	3778,6	14704,7
А – 58	Октябрьский пр., разделительная полоса, напротив АЗС	Щитовая установка 3*6 м, двухсторонняя; 36,0 кв.м	3833,5	14726,8
А – 59	Октябрьский пр., разделительная полоса, напротив автобусной остановки	Щитовая установка 3*6 м, двухсторонняя; 36,0 кв.м	4062,4	14641,1
А – 60	перекресток Октябрьского проспекта и ул. Раахе (у ТЦ «Окей»)	Щитовая установка 3*6 м, двухсторонняя; 36,0 кв.м	4220,6	14622,1
А – 61	Октябрьский пр., разделительная полоса, напротив д. № 34 по Октябрьскому пр.	Щитовая установка 3*6 м, двухсторонняя; 36,0 кв.м.	3700,5	14776,5
А – 62	Октябрьский пр., разделительная полоса, вблизи д. № 32 по Октябрьскому пр. (здание АЗС)	Щитовая установка 3*6 м, двухсторонняя; 36,0 кв.м	3767,5	14751,8
А – 63	Октябрьский пр., разделительная полоса, напротив парка у ТЦ «О’Кей» (со стороны ул. Ленинградской)	Щитовая установка 3*6 м, двухсторонняя; 36,0 кв.м	3910,7	14698,0
А – 64	ул. Рыбинская у д. № 42	Щитовая установка 3*6 м, двухсторонняя; 36,0 кв.м	В пределах границ земельного участка с кадастровым номером 35:21:0501006:100	
А – 65	Шекснинский пр. у д. № 49	Щитовая установка 3*6 м, трехсторонняя; 54,0 кв.м	В пределах границ земельного участка	

Наименование	Месторасположение	Технические характеристики (тип (вид) рекламной конструкции; площадь информационного поля)	Координаты	
1	2	3	X	У
			с кадастровым номером 35:21:0501006:100	
А – 66	ул. Рыбинская у д. № 22	Щитовая установка 3*6 м, двухсторонняя; 36,0 кв.м	В пределах границ земельного участка с кадастровым номером 35:21:0501005:37	
А – 67	Шекснинский пр. у д. № 11	Сити-формат 1,8*1,2 м, двухсторонний; 4,32 кв.м	В пределах границ земельного участка с кадастровым номером 35:21:0501004:48	
А – 68	ул. Ленинградская у д. № 19/20	Щитовая установка 3*6 м, двухсторонняя; 36,0 кв.м	В пределах границ земельного участка с кадастровым номером 35:21:0501001:28	
А – 69	Шекснинский пр. у д. № 21	Мультипиллар трехсторонний; 12,6 кв.м	3072,9	15424,7
А – 70	Октябрьский пр. у д. № 53	Сити-формат 1,8*1,2 м, двухсторонний; 4,32 кв.м	В пределах границ земельного участка с кадастровым номером 35:21:0501008:125	
А – 71	Шекснинский пр. у д. № 23	Щитовая установка 9шт. (индивидуальные), односторонние	В пределах границ земельного участка с кадастровым номером 35:21:0501005:101	
А – 71.1	ул. Ленинградская у д. № 1	Щитовая установка (индивидуальная), односторонняя	3737,7 3704,2	15008,3 15021,4
А – 72	Октябрьский пр. у ТЦ «Лента»	Щитовая установка 3*6 м, двухсторонняя; 36,0 кв.м	2803,94	15141,73
А – 73	ул. Городецкая у д. № 4	Щитовая установка 3*6 м, двухсторонняя; 36,0 кв.м	В пределах границ земельного участка с кадастровым номером 35:21:0501008:97	
А – 74	пересечение ул. Городецкой у д. № 1 и ул. Сазонова (нечетная сторона)	Щитовая установка 3*6 м, двухсторонняя; 36,0 кв.м	2514,8	14976,3
А – 75	пересечение ул. Городецкой (нечетная сторона) и ул. Сазонова (четная сторона)	Щитовая установка 3*6 м, двухсторонняя; 36,0 кв.м	2487,7	14903,4
А – 76	ул. Городецкая у д. № 11	Щитовая установка 3*6 м, двухсторонняя; 36,0 кв.м	2364,1	14575,6

Наименование	Месторасположение	Технические характеристики (тип (вид) рекламной конструкции; площадь информационного поля)	Координаты	
1	2	3	X	У
А – 77	Шекснинский пр. у д. № 25	Щитовая установка 3*6 м, двухсторонняя; 36,0 кв.м	2967,0	15844,8
А – 78	Шекснинский пр. у д. № 25В	Щитовая установка 3*6 м, двухсторонняя; 36,0 кв.м	2932,9	15996,6
А – 79	Шекснинский пр. у д. № 25А	Щитовая установка 3*6 м, двухсторонняя; 36,0 кв.м	2909,4	16092,4
А – 80	Октябрьский пр., разделительная полоса, напротив парка у ТЦ «О'Кей» (со стороны ул. Раахе)	Щитовая установка 3*6 м, двухсторонняя; 36,0 кв.м	3987,8	14669,2
А – 81	Октябрьский пр. (четная сторона) около д. № 2 по Шекснинскому пр. (здание ТЦ «Лента»)	Щитовая установка 3*6 м, двухсторонняя; 36,0 кв.м	2863,4	15119,4
А – 82	Октябрьский пр. (четная сторона) около д. № 2 по Шекснинскому пр. (здание ТЦ «Лента»)	Щитовая установка 3*6 м, двухсторонняя; 36,0 кв.м	2939,6	15090,3
А – 83	Октябрьский пр. (четная сторона) вблизи кругового перекрестка с Шекснинским пр.	Щитовая установка 3*6 м, двухсторонняя; 36,0 кв.м	3014,6	15062,0
А – 84	Шекснинский пр. у д. № 21	Сити-формат 1,8*1,2 м, двухсторонний; 4,32 кв.м	В пределах границ земельного участка с кадастровым номером 35:21:0501004:3521	
А – 85	Октябрьский пр., разделительная полоса, у перекрестка с ул. Монтклер (нечетная сторона)	Щитовая установка 3*5,4 м, двухсторонняя; 32,4 кв.м	2061,9	15391,1
А – 86	Октябрьский пр., разделительная полоса, у перекрестка с ул. Монтклер (четная сторона)	Щитовая установка 3*5,4 м, двухсторонняя; 32,4 кв.м	2128,7	15366,2
А – 87	Октябрьский пр., разделительная полоса, у перекрестка с ул. Монтклер (четная сторона)	Щитовая установка 3*5,4 м, двухсторонняя; 32,4 кв.м	2576,4	15197,4
А – 88	Октябрьский пр. (нечетная сторона) у ТЦ «Леруа Мерлен»	Щитовая установка 3,0*2,0 двухсторонняя - поз. 1	В пределах границ земельного участка с кадастровым номером 35:21:0502003:404	
А – 89	Октябрьский пр. (нечетная сторона) у ТЦ «Леруа Мерлен»	Щитовая установка 3,0*2,0 двухсторонняя - поз. 2		
А – 90	Октябрьский пр. (нечетная сторона) у ТЦ «Леруа Мерлен»	Щитовая установка 3,0*2,0 двухсторонняя - поз. 3		

Наименование	Месторасположение	Технические характеристики (тип (вид) рекламной конструкции; площадь информационного поля)	Координаты	
1	2	3	X	У
А – 91	Октябрьский пр. (нечетная сторона) у ТЦ «Леруа Мерлен»	Щитовая установка 3,0*2,0 двухсторонняя - поз. 4		
А – 92	Октябрьский пр. (нечетная сторона) у ТЦ «Леруа Мерлен»	Щитовая установка 3,0*2,0 двухсторонняя - поз. 5		
А – 93	пр. Шекснинский у д. № 2	Нестандартная конструкция двухсторонняя (стела) – 5,5м*1,36м*0,21м	В пределах границ земельного участка с кадастровым номером 35:21:0501006:3118	
А – 94	пр. Шекснинский у д. № 2	Нестандартная конструкция двухсторонняя – 1,3м*0,8м		
А – 95	пр. Шекснинский у д. № 2	Нестандартная конструкция двухсторонняя – 1,3м*0,8м		
А – 96	пр. Шекснинский у д. № 2	Нестандартная конструкция двухсторонняя – 1,3м*0,8м		
А – 97	пр. Шекснинский у д. № 2	Флаговая композиция		
А – 98	пр. Шекснинский у д. № 2	Флаговая композиция		
А – 99	перекресток Октябрьского моста – ул. Раахе (со стороны ул. Матуринской)	Щитовая установка 3*6 м, трехсторонняя; 54,0 кв.м	4419,04	14556,85
А – 100	перекресток ул. Раахе – ул. Батюшкова	Щитовая установка 3*6 м, трехсторонняя; 54,0 кв.м	4206,95	15264,20
А – 101	перекресток Октябрьского моста – ул. Раахе	Щитовая установка 3*6 м, трехсторонняя; 54,0 кв.м	4334,74	14559,98
А – 102	пр. Шекснинский у д. № 2	Нестандартная конструкция односторонняя – «ограничитель высоты» 4,25м*3,3м*0,1м	В пределах границ земельного участка с кадастровым номером 35:21:0501006:3118	
А – 102.1	пр. Шекснинский у д. № 2	Нестандартная конструкция односторонняя – «рекламное меню» 1,710м*2,711м*0,15м		
А – 102.2	пр. Шекснинский у д. № 2	Нестандартная конструкция двухсторонняя – «предварительное меню» 0,8м*2,2м*0,15м		
А – 102.3	пр. Шекснинский у д. № 2	Нестандартная конструкция односторонняя – «стела ДТ Сапору с модулем СОД» 3,295м*3,495м*2,3м		
А – 102.4	пр. Шекснинский у д. № 2	Нестандартная конструкция односторонняя – «стела ДТ Сапору с модулем СОД» 3,295м*3,495м*2,3м	В пределах границ земельного участка	

Наименование	Месторасположение	Технические характеристики (тип (вид) рекламной конструкции; площадь информационного поля)	Координаты	
1	2	3	X	У
А – 102.5	пр. Шекснинский у д. № 2	Нестандартная конструкция двухсторонняя – знак «въезд» 2,25м*0,6м*0,12м	с кадастровым номером 35:21:0501006:3118	
А – 102.6	пр. Шекснинский у д. № 2	Нестандартная конструкция двухсторонняя – знак «въезд» 2,25м*0,6м*0,12м		
А – 102.7	пр. Шекснинский у д. № 2	Нестандартная конструкция односторонняя – «основное меню трехсекционное» 2,911м*2,5м*0,8м		
А – 102.8	пр. Шекснинский у д. № 2	Нестандартная конструкция односторонняя – «основное меню трехсекционное» 2,911м*2,5м*0,8м		
А – 103.1	пр-кт Октябрьский у д. № 31	Нестандартная конструкция – пилон 1,624м *4,5м двухсторонний	3675,7	14744,9
А – 103.2	пр-кт Октябрьский у д. № 31	Флаговая композиция ((4,2*1,47)*3)*2; 37,04 кв.м	3665,3	14748,8
А – 103.3	пр-кт Октябрьский у д. № 31	Нестандартная конструкция – пилон 1,74м*6,41 м двухсторонний	3641,8	14757,5
А – 103.4	пр-кт Октябрьский у д. № 31	Нестандартная конструкция – пилон 6,0м*2,0м двухсторонний	3610,9	14768,9
А – 103.5	пр-кт Октябрьский у д. № 31	Флаговая композиция ((4,2*1,47)*3)*2; 37,04 кв.м	В пределах границ земельного участка с кадастровым номером 35:21:0502003:82	
А –104	Октябрьский пр-кт у д. 32	Флаговая композиция ((4,5*1,5)*3; 20,25 кв.м	в пределах границ земельного участка с кадастровым номером 35:21:0501003:31	
А –105	Октябрьский пр-кт у д. 29	Флаговая композиция ((4,5*1,5)*3; 20,25 кв.м	в пределах границ земельного участка с кадастровым номером 35:21:0502003:39	
А-106	ул. Любецкая у д.24	Нестандартная конструкция – пилон 1,65м*0,95 м двухсторонний	в пределах границ земельного участка с кадастровым номером 35:21:0502003:383	
2	Октябрьский пр.	Остановочный модуль с рекламным полем		

Наименование	Месторасположение	Технические характеристики (тип (вид) рекламной конструкции; площадь информационного поля)	Координаты	
1	2	3	X	У
7	ул. Ленинградская у д. № 19/20	Остановочный модуль с рекламным полем		
СЕВЕРНЫЙ РАЙОН				
Б – 1	ул. Школьная у д. № 1	Щитовая установка 3*6 м, двухсторонняя; 36,0 кв.м	8790,3	15561,2
Б – 1.1	Кирилловское шоссе (нечетная сторона) у путепроводной развязки	Щитовая установка 3*6 м, двухсторонняя; 36,0 кв.м	9087,8	15728,8
Б – 1.2	Кирилловское шоссе (четная сторона) у путепроводной развязки	Щитовая установка трехсторонняя; 54,0 кв.м	9080,8	15775,4
Б – 2	перекресток Кирилловского шоссе – ул. Молодежной	Суперборд трехсторонний,180 кв.м	8946,16	15806,38
Б – 3	Кирилловское шоссе, около заправки «РусснНефть»	Щитовая установка 3*6 м, двухсторонняя; 36,0 кв.м	9242,8	15816,3
Б – 4	на пересечении Кирилловского шоссе и 7 Линии	Щитовая установка 3*6 м, двухсторонняя; 36,0 кв.м	9418,8	15843,7
Б – 5	на пересечении Северного шоссе и Кирилловского шоссе	Щитовая установка 3*6 м, трехсторонняя; 54,0 кв.м	9549,2	15884,0
Б – 6	Кирилловское шоссе у д. № 66	Щитовая установка 3*6 м, двухсторонняя; 36,0 кв.м	9853,2	15906,7
Б – 7	Кирилловское шоссе у д. № 72Б, район автосервиса	Щитовая установка 3*6 м, двухсторонняя; 36,0 кв.м	В пределах границ земельного участка с кадастровым номером 35:21:0304002:66	
Б – 8	Кирилловское шоссе у д. № 74Б, АЗС «Shell»	Информационный объект		
Б – 9	Кирилловское шоссе у д. № 53Б	Суперборд, двухсторонний; 120,0 кв.м	В пределах границ земельного участка с кадастровым номером 35:21:0106002:60	
Б – 10	Кирилловское шоссе	Информационный объект		
Б – 11	Кирилловское шоссе	Щитовая установка 3*6 м, двухсторонняя; 36,0 кв.м	10112,2	15893,4
Б – 12	Кирилловское шоссе	Щитовая установка 3*6 м, двухсторонняя; 36,0 кв.м	10204,7	15903,4
Б – 13	Кирилловское шоссе	Щитовая установка 3*6 м, двухсторонняя; 36,0 кв.м	10296,7	15912,8
Б – 14	Кирилловское шоссе	Щитовая установка 3*6 м, двухсторонняя; 36,0 кв.м	10253,6	15947,1
Б – 15	Кирилловское шоссе	Щитовая установка 3*6 м, двухсторонняя; 36,0 кв.м	10369,7	15921,9

Наименование	Месторасположение	Технические характеристики (тип (вид) рекламной конструкции; площадь информационного поля)	Координаты	
1	2	3	X	У
Б – 16	Кирилловское шоссе	Щитовая установка 3*6 м, двухсторонняя; 36,0 кв.м	10418,1	15966,9
Б – 17	Кирилловское шоссе	Щитовая установка 3*6 м, двухсторонняя; 36,0 кв.м	10447,0	15927,2
Б – 18	Кирилловское шоссе	Щитовая установка 3*6 м, двухсторонняя; 36,0 кв.м	10520,7	15935,5
Б – 19	Кирилловское шоссе	Щитовая установка 3*6 м, двухсторонняя; 36,0 кв.м	10630,6	15943,7
Б – 20	Кирилловское шоссе	Щитовая установка 3*6 м, двухсторонняя; 36,0 кв.м	10798,5	15964,8
Б – 21	Кирилловское шоссе у д. № 82	Щитовая установка 3*6 м, двухсторонняя; 36,0 кв.м	10337,4	15956,8
Б – 22	Кирилловское шоссе	Щитовая установка 3*6 м, двухсторонняя; 36,0 кв.м	10952,2	16055,8
Б – 23	Кирилловское шоссе	Щитовая установка 3*6 м, двухсторонняя; 36,0 кв.м	11031,1	16098,6
Б – 24	Кирилловское шоссе	Щитовая установка 3*6 м, двухсторонняя; 36,0 кв.м	11130,0	16128,6
Б – 25	пересечение Северного шоссе (четная сторона) и Кирилловского шоссе (четная сторона)	Щитовая установка 3*6 м, трёхсторонняя; 54,0 кв.м	9592,9	15893,9
Б – 27	Северное шоссе у д. № 39	Щитовая установка 3*6 м, двухсторонняя; 36,0 кв.м	9401,4	16956,5
Б – 28	Северное шоссе у д. № 31	Щитовая установка 3*6 м, двухсторонняя; 36,0 кв.м	9366,8	17136,8
Б – 29	Северное шоссе у д. № 27	Щитовая установка 3*6 м, двухсторонняя; 36,0 кв.м	9341,0	17306,6
Б – 30	Северное шоссе у д. № 6, автомойка	Щитовая установка 3*6 м, двухсторонняя; 36,0 кв.м	В пределах границ земельного участка с кадастровым номером 35:21:0304004:83	
Б – 31	Северное шоссе у д. № 6, автомойка	Щитовая установка 3*6 м, двухсторонняя; 36,0 кв.м	В пределах границ земельного участка с кадастровым номером 35:21:0304004:83	
Б – 32	Северное шоссе у д. № 6, автомойка	Щитовая установка 3*6 м, двухсторонняя; 36,0 кв.м	В пределах границ земельного участка с кадастровым номером 35:21:0304004:83	
Б – 33	Северное шоссе у д. № 15	Щитовая установка 3*6 м, двухсторонняя; 36,0 кв.м	9295,5	17590,4
Б – 34	Северное шоссе у д. № 9	Щитовая установка 3*6 м, двухсторонняя; 36,0 кв.м	9196,7	17745,4

Наименование	Месторасположение	Технические характеристики (тип (вид) рекламной конструкции; площадь информационного поля)	Координаты	
1	2	3	X	У
Б – 35	Северное шоссе у д. № 3	Щитовая установка 3*6 м, двухсторонняя; 36,0 кв.м	9068,9	17824,8
Б – 36	пересечение Северного шоссе и ул. Моченкова у д. № 2	Щитовая установка 3*6 м, трёхсторонняя; 54,0 кв.м	9003,6	17845,0
Б – 37	левый берег р. Ягорбы. Справа от Северного моста	Суперборд, двухсторонний; 96,0 кв.м	8663,1	18133,9
Б – 38	левый берег р. Ягорбы. Слева от Северного моста	Суперборд, двухсторонний; 96,0 кв.м	8621,9	18062,6
Б – 39	Северное шоссе у д. № 37	Щитовая установка 3*6 м, двухсторонняя; 36,0 кв.м	9384,1	17045,5
Б – 41	ул. Городского питомника, р-он АЗС № 1	Информационный объект	9468,6	15174,5
Б – 42	ул. Городского питомника	Щитовая установка 3*6 м, двухсторонняя; 36,0 кв.м	В пределах границ земельного участка с кадастровым номером 35:21:0107001:75	
Б – 43	ул. Городского питомника	Щитовая установка 3*6 м, односторонняя; 18,0 кв.м	9098,7	15485,2
Б – 44	Северное шоссе у д. № 36	Щитовая установка 3*6 м, двухсторонняя; 36,0 кв.м	В пределах границ земельного участка с кадастровым номером 35:21:0103001:38	
Б – 45	Северное шоссе у д. № 36	Щитовая установка 3*6 м, двухсторонняя; 36,0 кв.м	В пределах границ земельного участка с кадастровым номером 35:21:0103001:38	
Б – 46	Северное шоссе у д. № 36	Щитовая установка 3*6 м, двухсторонняя; 36,0 кв.м	В пределах границ земельного участка с кадастровым номером 35:21:0103001:38	
Б – 47	Северное шоссе у д. № 36	Щитовая установка 3*6 м, двухсторонняя; 36,0 кв.м	В пределах границ земельного участка с кадастровым номером 35:21:0103001:38	
Б – 48	Кирилловское шоссе	Щитовая установка 3*6 м, двухсторонняя; 36,0 кв.м	10670,4	15949,9
Б – 49	Кирилловское шоссе	Щитовая установка 3*6 м, двухсторонняя; 36,0 кв.м	11339,6	16222,8
Б – 50	Северное шоссе у д. № 20	Флаговая композиция (4,2*1,47)*3; 18,52 кв.м	9582,4	15915,3

Наименование	Месторасположение	Технические характеристики (тип (вид) рекламной конструкции; площадь информационного поля)	Координаты	
1	2	3	X	У
Б – 51	Северное шоссе у д. № 20	Нестандартная конструкция 4,8*1,96; 18,8 кв.м	9575,6	15961,6
Б – 52	Северное шоссе у д. № 20	Сити-формат 1,8*1,2 м, двухсторонний; 4,32 кв.м	9577,8	15950,3
Б – 53	Северное шоссе у д. № 41А	Нестандартная конструкция - пилон 6,0м*1,2м двухсторонний	В пределах границ земельного участка с кадастровым номером 35:21:0302002:37	
Б – 54	Кирилловское шоссе у дома № 74Б	Нестандартная конструкция - пилон 1,35м*0,95м двухсторонний	В пределах границ земельного участка с кадастровым номером 35:21:0304002:112	
Б – 55	Северное шоссе у дома № 41Б	Нестандартная конструкция – Панель-кронштейн 1,4м*0,32м двухсторонний	В пределах границ земельного участка с кадастровым номером 35:21:0302002:41	
Б – 56	Северное шоссе, д. № 45	Щитовая установка 3*6 м, двухсторонняя; 36,0 кв.м.	В пределах границ земельного участка с кадастровым номером 35:21:0302001:232	
Б – 57	Северное шоссе у дома № 41А	Флаговая композиция (высота 6м)*3 шт	В пределах границ земельного участка с кадастровым номером 35:21:0302002:37	
Б – 58.1	Кирилловское шоссе, у д. № 51А (поз.1)	Щитовая установка 3*6 м, двухсторонняя; 36,0 кв.м.	В пределах границ земельного участка с кадастровым номером 35:21:0106002:123	
Б – 58.2	Кирилловское шоссе, у д. № 51А (поз.2)	Щитовая установка 3*6 м, двухсторонняя; 36,0 кв.м.		
Б – 58.3	Кирилловское шоссе, у д. № 51А (поз.3)	Щитовая установка 3*6 м, двухсторонняя; 36,0 кв.м.		
Б – 58.4	Кирилловское шоссе, у д. № 51А (поз.4)	Щитовая установка 3*6 м, двухсторонняя; 36,0 кв.м.		
Б – 59	Кирилловское шоссе у д. 51	Щитовая установка 3*6 м, двухсторонняя; 36,0 кв.м.	9657,5	9657,5
Б – 60	Северное шоссе у д. № 47	Флаговая композиция ((4,5*1,5)*3; 20,25 кв.м	в пределах границ земельного участка с кадастровым номером 35:21:0302001:228	

Наименование	Месторасположение	Технические характеристики (тип (вид) рекламной конструкции; площадь информационного поля)	Координаты	
1	2	3	X	У
Б – 61	Северное шоссе у д. № 4А	Флаговая композиция ((4,5*1,5)*3; 20,25 кв.м	в пределах границ земельного участка с кадастровым номером 35:21:0304004:113	
Б – 62	Кирилловское шоссе у д. № 41	Флаговая композиция ((4,5*1,5)*3; 20,25 кв.м	в пределах границ земельного участка с кадастровым номером 35:21:0106002:52	
Б – 63	Кирилловское шоссе у д. № 52В	Флаговая композиция ((4,5*1,5)*3; 20,25 кв.м	в пределах границ земельного участка с кадастровым номером 35:21:0302001:266	
Б-64	Кирилловске шоссе у д. № 50А	Флаговая композиция двухсторонняя ((3,5*1,5)*2*5; 52,5 кв.м	в пределах границ земельного участка с кадастровым номером 35:21:0302001:242	
Б-65	Северное шоссе у д. 51	Щитовая установка 3*6 м, двухсторонняя; 36,0 кв.м	в пределах границ земельного участка с кадастровым номером 35:21:0107001:0122	
1	Кирилловское шоссе	Остановочный модуль с рекламным полем		
ЗАЯГОРБСКИЙ РАЙОН				
В – 1	ул. Олимпийская (четная сторона) напротив д. № 37	Информационный объект		
В – 2	пр. Победы у д. № 210	Щитовая установка 3*6 м, двухсторонняя; 36,0 кв.м	6060,7	20234,0
В – 3	пр. Победы у д. № 187	Щитовая установка 3*6 м, двухсторонняя; 36,0 кв.м	6138,4	20154,2
В – 4	пр. Победы у д. № 174	Щитовая установка 3*6 м, двухсторонняя; 36,0 кв.м	6168,8	19831,0
В – 5	пр. Победы у д. № 174	Щитовая установка 3*6 м, двухсторонняя; 36,0 кв.м	6204,1	19689,0
В – 6	пр. Победы у д. №163	Щитовая установка 3*6 м, двухсторонняя; 36,0 кв.м	6218,3	19844,0
В – 7	пр. Победы у д. № 163	Щитовая установка 3*6 м, двухсторонняя; 36,0 кв.м	6244,4	19731,6
В – 8	на пересечении ул. Юбилейной у д. № 38 – пр. Победы	Щитовая установка 3*6 м, двухсторонняя; 36,0 кв.м	6287,1	19568,7
В – 9	пр. Победы у д. № 172	Щитовая установка 3*6 м, двухсторонняя; 36,0 кв.м	6216,9	19610,7

Наименование	Месторасположение	Технические характеристики (тип (вид) рекламной конструкции; площадь информационного поля)	Координаты	
1	2	3	X	У
В – 10	пр. Победы у д. № 159	Щитовая установка 3*6 м, двухсторонняя; 36,0 кв.м	6305,2	19487,7
В – 11	пр. Победы у д. № 170/34	Видеоэкран; 15,781 кв.м	6225,1	19554,9
В – 12	пр. Победы у д. № 168	Щитовая установка 3*6 м, двухсторонняя; 36,0 кв.м	6256,2	19416,6
В – 13	пр. Победы у д. № 159	Щитовая установка 3*6 м, двухсторонняя; 36,0 кв.м	6330,1	19390,1
В – 14	Пр. Победы у д. № 151	Щитовая установка 3*6 м, двухсторонняя; 36,0 кв.м	6362,8	19261,1
В – 15	пр. Победы у д. № 162	Щитовая установка 3*6 м, двухсторонняя; 36,0 кв.м	6318,6	19238,2
В – 16	пр. Победы у д. № 143	Щитовая установка 3*6 м, двухсторонняя; 36,0 кв.м	6392,3	19143,5
В – 17	пр. Победы у д. № 148Б	Сити-формат 1,8*1,2 м, двухсторонний; 4,32 кв.м	В пределах границ земельного участка с кадастровым номером 35:21:0203013:84	
В – 18	пр. Победы у д. № 144	Щитовая установка 3*6 м, двухсторонняя; 36,0 кв.м	6346,9	19125,5
В – 19	пр. Победы у д. № 144	Щитовая установка 3*6 м, двухсторонняя; 36,0 кв.м	6366,8	19046,2
В – 20	пр. Победы у д. № 136	Щитовая установка 3*6 м, двухсторонняя; 36,0 кв.м	6394,7	18935,6
В – 21	пр. Победы у д. № 143	Щитовая установка 3*6 м, двухсторонняя; 36,0 кв.м	6411,0	19064,2
В – 22	на пересечении пр. Победы − ул. Архангельской	Щитовая установка 3*6 м, двухсторонняя; 36,0 кв.м	6432,6	18782,7
В – 23	на пересечении пр. Победы – ул. Архангельской	Суперборд, трехсторонний; 180,0 кв.м	6391,4	18741,4
В – 24	пр. Победы у д. № 135	Флаговые композиции		
В – 25	пр. Победы у д. № 135	Флаговые композиции		
В – 26	пр. Победы у д. № 135	Сити-формат 1,8*1,2 м, односторонний; 2,16 кв.м	В пределах границ земельного участка с кадастровым номером 35:21:0203008:70	
В – 27	пр. Победы у д. № 135	Сити-формат 1,8*1,2 м, односторонний; 2,16 кв.м	В пределах границ земельного участка с кадастровым номером 35:21:0203008:70	
В – 27А	пр. Победы у д. № 139	Щитовые установки (индивидуальные)	В пределах границ земельного участка с кадастровым номером 35:21:0203008:2458	

Наименование	Месторасположение	Технические характеристики (тип (вид) рекламной конструкции; площадь информационного поля)	Координаты	
1	2	3	X	У
В – 28	ул. Гоголя у д. № 47	Щитовые установки (индивидуальные)	В пределах границ земельного участка с кадастровым номером 35:21:0202004:123	
В – 30	пр. Победы у д. № 133/19	Щитовая установка 3*6 м, двухсторонняя; 36,0 кв.м	6565,2	18720,0
В – 31	пр. Победы у д. № 131	Щитовая установка 3*6 м, двухсторонняя; 36,0 кв.м	6531,5	18588,8
В – 32	пр. Победы у д. № 125	Щитовая установка 3*6 м, двухсторонняя; 36,0 кв.м	6579,0	18400,4
В – 33	пр. Победы у д. № 134	Щитовая установка 3*6 м, двухсторонняя; 36,0 кв.м	6483,1	18581,9
В – 34	пр. Победы у д. № 122	Щитовая установка 3*6 м, двухсторонняя; 36,0 кв.м	6520,7	18437,9
В – 35	пр. Победы у д. № 122	Щитовая установка 3*6 м, двухсторонняя; 36,0 кв.м	6553,6	18305,0
В – 36	пр. Победы у д. № 125	Щитовая установка 3*6 м, двухсторонняя; 36,0 кв.м	6597,3	18323,0
В – 37	пр. Победы у д. № 115	Щитовая установка 3*6 м, двухсторонняя; 36,0 кв.м	6620,6	18234,8
В – 38	пр. Победы у д. № 114	Щитовая установка 3*6 м, двухсторонняя; 36,0 кв.м	6569,9	18237,8
В – 39	пр. Победы у д. № 110	Щитовая установка 3*6 м, двухсторонняя; 36,0 м.кв.	6589,1	18162,2
В – 40	пр. Победы у д. № 104	Щитовая установка 3*6 м, двухсторонняя; 36,0 кв.м	6624,6	18020,1
В – 41	пр. Победы у д. № 115	Щитовая установка 3*6 м, двухсторонняя; 36,0 кв.м	6634,8	18178,3
В – 42	пр. Победы у д. № 107/1	Щитовая установка 3*6 м, двухсторонняя; 36,0 кв.м	6670,0	18038,1
В – 43	пр. Победы у д. № 107/1	Щитовая установка 3*6 м, двухсторонняя; 36,0 кв.м	6689,9	17955,0
В – 44	пр. Победы у д. № 100А	Нестандартная конструкция двухсторонняя – «предварительное меню» 0,8м*2,2м*0,15м	В пределах границ земельного участка с кадастровым номером 35:21:0203012:4059	
В – 44.1	пр. Победы у д. № 100А	Нестандартная конструкция двухсторонняя – знак «выезд» 2,25м*0,6м*0,12м	В пределах границ земельного участка с кадастровым номером 35:21:0203012:4059	
В – 44.2	пр. Победы у д. № 100А	Нестандартная конструкция двухсторонняя – знак «въезд» 2,25м*0,6м*0,12м	В пределах границ земельного участка с кадастровым номером 35:21:0203012:4059	

Наименование	Месторасположение	Технические характеристики (тип (вид) рекламной конструкции; площадь информационного поля)	Координаты	
1	2	3	X	У
В – 44.3	пр. Победы у д. № 100А	Нестандартная конструкция односторонняя – «основное меню трехсекционное» 2,911м*2,5м*0,8м	В пределах границ земельного участка с кадастровым номером 35:21:0203012:4059	
В – 44.4	пр. Победы у д. № 100А	Нестандартная конструкция односторонняя – «основное меню трехсекционное» 2,911м*2,5м*0,8м	В пределах границ земельного участка с кадастровым номером 35:21:0203012:4059	
В – 44.5	пр. Победы у д. № 100А	Нестандартная конструкция односторонняя – «стела ДТ Сапору с модулем СОД» 3,295м*3,495м*2,3м	В пределах границ земельного участка с кадастровым номером 35:21:0203012:4059	
В – 44.6	пр. Победы у д. № 100А	Нестандартная конструкция односторонняя – «стела ДТ Сапору с модулем СОД» 3,295м*3,495м*2,3м	В пределах границ земельного участка с кадастровым номером 35:21:0203012:4059	
В – 44.7	пр. Победы у д. № 100А	Нестандартная конструкция односторонняя – «рекламное меню» 1,710м*2,711м*0,15м	В пределах границ земельного участка с кадастровым номером 35:21:0203012:4059	
В – 45	пр. Победы у д. № 102А	Сити-формат 1,8*1,2 м, двухсторонний; 4,32 кв.м	6644,4	17929,9
В – 46	пр. Победы у д. № 100А	Нестандартная конструкция двухсторонняя – стела 22,0м*2,4м*0,88м	В пределах границ земельного участка с кадастровым номером 35:21:0203012:4059	
В – 47	пр. Победы у д. № 100А	Нестандартная конструкция односторонняя – «ограничитель высоты» 4,25м*3,3м*0,1м	В пределах границ земельного участка с кадастровым номером 35:21:0203012:4059	
В – 48	пр. Победы у д. № 103	Щитовая установка 3*6 м, двухсторонняя; 36,0 кв.м	6725,4	17819,9
В – 49	пр. Победы у д. № 93Б	Сити-формат 1,8*1,2 м, двухсторонний; 4,32 кв.м	В пределах границ земельного участка с кадастровым номером 35:21:0203004:89	
В – 50	на пересечении пр. Победы – ул. Гоголя	Щитовая установка 3*6 м, трехсторонняя; 54,0 кв.м	6728,5	17458,4
В – 51	пр. Победы	Щитовая установка 3*6 м, двухсторонняя; 36,0 кв.м	6828,9	17370,3

Наименование	Месторасположение	Технические характеристики (тип (вид) рекламной конструкции; площадь информационного поля)	Координаты	
1	2	3	X	У
В – 52	пр. Победы у д. № 89, АЗС	Щитовая установка 3*6 м, двухсторонняя; 36,0 кв.м	6854,2	17262,8
В – 54	ул. Первомайская у д. № 42	Щитовая установка 3*6 м, двухсторонняя; 36,0 кв.м	В пределах границ земельного участка с кадастровым номером 35:21:0203012:33	
В – 55	ул. Первомайская у д. № 21	Щитовая установка 3*6 м, двухсторонняя; 36,0 кв.м	В пределах границ земельного участка с кадастровым номером 35:21:0203011:86	
В – 56	ул. Первомайская у д. № 15	Щитовая установка 3*6 м, двухсторонняя; 36,0 кв.м	5970,0	17897,7
В – 57.1	ул. Суворова у д. № 6	Информационный объект		
В – 57.2	ул. Суворова у д. № 6	Информационный объект		
В – 58	ул. Гоголя (четная сторона) напротив д. № 47	Щитовая установка 3*6 м, двухсторонняя; 36,0 кв.м	7431,0	17585,2
В – 59	пр. Победы у д. № 100	Видеоэкран, 39,32 кв.м	6697,6	17678,0
В – 60	ул. Гоголя у д. № 58	Щитовая установка 3*6 м, двухсторонняя; 36,0 кв.м	7100,2	17753,8
В – 61	ул. Гоголя у д. № 58	Сити-формат 1,8*1,2 м, двухсторонний; 4,32 кв.м	В пределах границ земельного участка с кадастровым номером 35:21:0202005:206	
В – 62	пр. Победы у д. № 109	Щитовая установка 3*6 м, двухсторонняя; 36,0 кв.м	6658,5	18084,1
В – 63	на пересечении ул. Краснодонцев – ул. Архангельской	Щитовая установка 3*6 м, трехсторонняя; 54,0 кв.м	7330,6	18722,4
В – 64	на пересечении ул. Краснодонцев – ул. Архангельской	Нестандартная конструкция; 25,92 кв.м	7331,7	18735,8
В – 65	на пересечении ул. Краснодонцев – ул. Леднева	Сити-формат 1,8*1,2 м, двухсторонний; 4,32 кв.м	7243,5	19255,3
В – 66	ул. Краснодонцев у д. № 35	Щитовая установка 3*6 м, двухсторонняя; 36,0 кв.м	В пределах границ земельного участка с кадастровым номером 35:21:0203002:92	
В – 67	на пересечении ул. Юбилейной – ул. Краснодонцев	Щитовая установка 3*6 м, трехсторонняя; 54,0 кв.м	7214,9	19732,6
В – 68	пр. Победы у д. № 200	Сити-формат 1,8*1,2 м, двухсторонний; 4,32 кв.м	В пределах границ земельного участка	

Наименование	Месторасположение	Технические характеристики (тип (вид) рекламной конструкции; площадь информационного поля)	Координаты	
1	2	3	X	У
			с кадастровым номером 35:21:0203014:138	
В – 69	пр. Победы у д. № 200	Сити-формат 1,8*1,2 м, двухсторонний; 4,32 кв.м	В пределах границ земельного участка с кадастровым номером 35:21:0203014:138	
В – 70	ул. Архангельская у д. № 70	Сити-формат 1,8*1,2 м, двухсторонний; 4,32 кв.м	В пределах границ земельного участка с кадастровым номером 35:21:0203008:2458	
В – 71	ул. Краснодонцев у д. № 3	Информационный объект		
В – 72	ул. Архангельская у д. № 47А	Щитовая установка 3*6 м, трехсторонняя; 54,0 кв.м	В пределах границ земельного участка с кадастровым номером 35:21:0202005:168	
В – 73	пр. Победы у д. № 93	Нестандартная конструкция; 15,03 кв.м	В пределах границ земельного участка с кадастровым номером 35:21:0203004:77	
В – 74	пр. Победы у д. № 93	Нестандартная конструкция; 15,03 кв.м	6767,6 6766,0	17632,6 17639,4
В – 75	пр. Победы у д. № 93	Нестандартная конструкция; 15,03 кв.м	В пределах границ земельного участка с кадастровым номером 35:21:0203004:77	
В – 76	пр. Победы у д. № 93	Нестандартная конструкция; 15,03 кв.м	В пределах границ земельного участка с кадастровым номером 35:21:0203004:75	
В – 77	ул. Архангельская (четная сторона) у въезда на Северный мост	Щитовая установка 3*6 м, двухсторонняя; 36,0 кв.м	7650,7	18623,4
В – 78	пр. Победы у д. № 85Б	Щитовая установка 3*6 м, двухсторонняя; 36,0 кв.м	6933,8	16932,3
В – 79	пр. Победы у д. № 95	Щитовая установка 3*6 м, двухсторонняя; 36,0 кв.м	6740,0	17740,0
В – 80	пр. Победы у д. № 94	Щитовая установка 3*6 м, двухсторонняя; 36,0 кв.м	6779,5	17348,3
В – 81	пр. Победы у площади Химиков	Щитовая установка 3*6 м, двухсторонняя; 36,0 кв.м	6661,0	17873,2

Наименование	Месторасположение	Технические характеристики (тип (вид) рекламной конструкции; площадь информационного поля)	Координаты	
1	2	3	X	У
В – 82	пр. Победы у д. № 89А	Нестандартная конструкция - пилон 1,35м*0,95м двухсторонний	В пределах границ земельного участка с кадастровым номером 35:21:0202004:117	
В – 83	ул. Боршодская напротив д. № 10	Щитовая установка 3*6 м, двухсторонняя; 36,0 кв.м	В пределах границ земельного участка с кадастровым номером 35:21:0202005:142	
В – 84	ул. Боршодская напротив д. № 36А	Щитовая установка 3*6 м, двухсторонняя; 36,0 кв.м	В пределах границ земельного участка с кадастровым номером 35:21:0203001:107	
В – 85	ул. Боршодская напротив д. № 2	Щитовая установка 3*6 м, двухсторонняя; 36,0 кв.м	В пределах границ земельного участка с кадастровым номером 35:21:0202005:142	
В – 86	пр. Победы у д. № 104	Щитовая установка 3*6 м, двухсторонняя; 36,0 кв.м	6610,4	18087,7
В – 87	ул. Гоголя у д. № 43	Нестандартная конструкция - пилон 2,1м*6,0м двухсторонний	6987,3	17546,2
В – 88	ул. Боршодская у д. № 38Б	Щитовая установка 3*6 м, двухсторонняя; 36,0 кв.м	В пределах границ земельного участка с кадастровым номером 35:21:0203002:2013	
В – 89	ул. Космонавта Беляева	Флаговая композиция ((4,5*1,5)*3; 20,25 кв.м	в пределах границ земельного участка с кадастровым номером 35:21:0204002:31	
В – 90	ул. Краснодонцев у д. 1А	Флаговая композиция ((4,5*1,5)*3; 20,25 кв.м	в пределах границ земельного участка с кадастровым номером 35:21:0202005:210	

Наименование	Месторасположение	Технические характеристики (тип (вид) рекламной конструкции; площадь информационного поля)	Координаты	
1	2	3	X	У
6	пр-кт Победы у д. № 100	Остановочный модуль с рекламным полем		
9	ул. Краснодонцев у д. № 96	Остановочный модуль с рекламным полем		
12	ул. Олимпийская у д. № 23	Остановочный модуль с рекламным полем		
ИНДУСТРИАЛЬНЫЙ РАЙОН				
Г – 1	пересечение ул. Чкалова – ул. Бардина	Щитовая установка 3*6 м, трехсторонняя; 54,0 кв.м	7229,7	12751,2
Г – 2	ул. Ленина у д. № 123	Сити-формат 1,8*1,2 м, двухсторонний; 4,32 кв.м	6783,9	14579,9
Г – 3	ул. Ленина у д. № 84	Сити-формат 1,8*1,2 м, двухсторонний; 4,32 кв.м	6739,6	14932,8
Г – 4	ул. Ленина у д. № 80	Сити-формат 1,8*1,2 м, двухсторонний; 4,32 кв.м	6716,3	15020,8
Г – 6	ул. Ленина у д. № 76	Сити-формат 1,8*1,2 м, двухсторонний; 4,32 кв.м	6676,5	15201,9
Г – 7	ул. Ленина у д. № 97	Щитовая установка 3*6 м, двухсторонняя; 36,0 кв.м	6642,0	15217,5
Г – 8	ул. Ленина у д. № 105	Щитовая установка 2*4 м, двухсторонняя; 16,0 кв.м	6683,6	15042,4
Г – 9	ул. Ленина у д. № 99	Щитовая установка 2*4 м, двухсторонняя; 16,0 кв.м	6664,3	15119,4
Г – 10	ул. Ленина у д. № 74А	Сити-формат 1,8*1,2 м, двухсторонний; 4,32 кв.м	6643,0	15325,2
Г – 11	пересечение пр. Луначарского у д. № 14/68 – ул. Ленина	Щитовая установка 3*6 м, двухсторонняя; 36,0 кв.м	В пределах границ земельного участка с кадастровым номером 35:21:0401010:2660	
Г – 12	ул. Ленина у д. № 58	Сити-формат 1,8*1,2 м, двухсторонний, 4,32 кв.м	В пределах границ земельного участка с кадастровым номером 35:21:0401010:213	
Г – 13	Советский пр. у д. № 35Б	Сити-формат 1,8*1,2 м, двухсторонний; 4,32 кв.м	6526,8	15832,7
Г – 14	Советский пр. у д. № 35Б	Сити-формат 1,8*1,2 м, двухсторонний; 4,32 кв.м	6520,0	15861,9
Г – 16	ул. Набережная у д. № 33	Щитовая установка 3*6 м, двухсторонняя 36,0 кв.м	В пределах границ земельного участка с кадастровым номером 35:21:0401011:366	
Г – 17	ул. Мира у д. № 30	Видеоэкран; 18,0 кв.м	В пределах границ земельного участка	

Наименование	Месторасположение	Технические характеристики (тип (вид) рекламной конструкции; площадь информационного поля)	Координаты	
1	2	3	X	У
			с кадастровым номером 35:21:0102001:6076	
Г – 18	Пересечение пр. Победы – ул. Маяковского, район АЗС № 1 «Энтиком-Инвест»	Щитовая установка 3*6 м, двухсторонняя 36,0 кв.м	В пределах границ земельного участка с кадастровым номером 35:21:0401003:239	
Г – 19	пр. Победы у д. № 4	Щитовая установка 3*6 м, двухсторонняя; 36,0 кв.м.	7627,2	14056,4
Г – 20	пр. Победы у д. № 6	Щитовая установка 3*6 м, двухсторонняя; 36,0 кв.м	7604,3	14113,7
Г – 21	пр. Победы у д. № 10	Щитовая установка 3*6 м, двухсторонняя; 36,0 кв.м	7547,4	14228,2
Г – 22	пр. Победы у д. № 7	Щитовая установка 3*6 м, двухсторонняя; 36,0 кв.м	7576,8	14286,1
Г – 23	пр. Победы у д. № 9	Щитовая установка 3*6 м, двухсторонняя; 36,0 кв.м	7522,6	14406,8
Г – 24	пр. Победы у д. № 12	Щитовая установка 3*6 м, двухсторонняя; 36,0 кв.м	7510,9	14308,7
Г – 25	пр. Победы у д. № 18	Щитовая установка 3*6 м, двухсторонняя; 36,0 кв.м	7446,8	14443,0
Г – 26	пр. Победы у д. № 11	Щитовая установка 3*6 м, двухсторонняя; 36,0 кв.м	7462,4	14524,4
Г – 27	пересечение ул. Сталеваров – пр. Победы	Щитовая установка 3*6 м, двухсторонняя; 36,0 кв.м	7358,5	14612,8
Г – 28	Пересечение пр. Победы – ул. Сталеваров у д. № 68	Щитовая установка 3*6 м, трехсторонняя; 54,0 кв.м	7412,0	14693,8
Г – 29	Пересечение пр. Победы – ул. Сталеваров	Щитовая установка 3*6 м, двухсторонняя; 36,0 кв.м	7339,2	14679,1
Г – 31	пр. Победы у д. № 22	Щитовая установка 3*6 м, двухсторонняя; 36,0 кв.м	7318,8	14799,6
Г – 32	пр. Победы у д. № 26	Щитовая установка 3*6 м, двухсторонняя; 36,0 кв.м	7294,4	14894,1
Г – 33	пр. Победы у д. № 23/17	Щитовая установка 3*6 м, двухсторонняя; 36,0 кв.м	7338,5	14932,0
Г – 34	ул. Вологодская у д. № 12	Щитовая установка 3*6 м, двухсторонняя; 36,0 кв.м	В пределах границ земельного участка с кадастровым номером 35:21:0401009:183	
Г – 35	пр. Победы у д. № 37	Щитовая установка 3*6 м, двухсторонняя; 36,0 кв.м	7257,9	15299,8
Г – 36	пр. Победы у д. № 37	Видеоэкран; 31,04 кв.м	7238,0	15384,1
Г – 37	пр. Победы у д. № 52А	Щитовая установка 3*6 м, двухсторонняя; 36,0 кв.м	В пределах границ земельного участка	

Наименование	Месторасположение	Технические характеристики (тип (вид) рекламной конструкции; площадь информационного поля)	Координаты	
1	2	3	X	У
			с кадастровым номером 35:21:0401009:129	
Г – 38	пр. Победы у д. № 52А	Щитовая установка 3*6 м, двухсторонняя; 36,0 кв.м	В пределах границ земельного участка с кадастровым номером 35:21:0401009:129	
Г – 39	пр. Победы у д. № 41	Щитовая установка 3*6 м, двухсторонняя; 36,0 кв.м	7199,5	15584,8
Г – 40	пр. Победы у д. № 45	Щитовая установка 3*6 м, двухсторонняя; 36,0 кв.м	7172,1	15682,3
Г – 41	пр. Победы у д. № 58А	Щитовая установка 3*6 м, двухсторонняя; 36,0 кв.м	7118,5	15714,5
Г – 42	пр. Победы у д. № 68	Щитовая установка 3*6 м, двухсторонняя; 36,0 кв.м	7103,4	15805,1
Г – 43	пр. Победы у д. № 52А	Сити-формат 1,8*1,2 м, двухсторонний; 4,32 кв.м	7186,1	15435,4
Г – 44	пересечение пр. Победы – Советского пр. у д. № 90	Пиллар 1,4*3,0 м, трехсторонний; 12,6 кв.м	7010,2	16001,3
Г – 44.1	пр. Победы у д. № 52А	Сити-формат 1,8*1,2 м, двухсторонний; 4,32 кв.м	7167,7	15521,4
Г – 45	Пересечение пр. Победы – Советского пр.	Щитовая установка 3*6 м, трехсторонняя; 54,0 кв.м	7032,9	16023,5
Г – 47	Советский пр. у д. № 81	Видеоэкран; 28,67 кв.м	7058,5	15947,8
Г – 48	пр. Победы у д. № 73	Щитовая установка 3*6 м, двухсторонняя; 36,0 кв.м	7076,6	16205,0
Г – 49	пр. Победы у д. № 81	Щитовая установка 3*6 м, двухсторонняя; 36,0 кв.м	В пределах границ земельного участка с кадастровым номером 35:21:0401002:103	
Г – 50	ул. Социалистическая у д. № 40	Информационный объект		
Г – 56	Советский пр. у д. № 84	Сити-формат 1,8*1,2 м, двухсторонний; 4,32 кв.м	В пределах границ земельного участка с кадастровым номером 35:21:0401011:195	
Г – 57	ул. М. Горького у д. № 32	Сити-формат 1,8*1,2 м, двухсторонний; 4,32 кв.м	В пределах границ земельного участка с кадастровым номером 35:21:0401005:28	
Г – 57.1	Советский пр. у д. № 84	Сити-формат 1,8*1,2 м, двухсторонний; 4,32 кв.м	В пределах границ земельного участка	

Наименование	Месторасположение	Технические характеристики (тип (вид) рекламной конструкции; площадь информационного поля)	Координаты	
1	2	3	X	У
			с кадастровым номером 35:21:0401011:195	
Г – 58	пересечение Советского пр. – ул. Комсомольской	Щитовая установка 3*6 м, двухсторонняя; 36,0 кв.м	7561,7	16072,6
Г – 59	пересечение Советского пр. – ул. Комсомольской (четн.)	Щитовая установка 3*6 м, двухсторонняя; 36,0 кв.м	7611,9	16075,6
Г – 60	Советский пр., у путепровода	Щитовая установка 3*6 м, двухсторонняя; 36,0 кв.м	7877,2	16150,9
Г – 61	пересечение Серова переулка (четная сторона) и ул. Заречной (нечетная сторона)	Щитовая установка 3*6 м, двухсторонняя; 36,0 кв.м	8005,0	16245,3
Г – 62	переулок Серов	Щитовая установка 3*6 м, двухсторонняя; 36,0 кв.м	8037,5	16265,9
Г – 63	пересечение ул. М. Горького и Курсантского бульвара	Щитовая установка 3*6 м, двухсторонняя; 36,0 кв.м	7666,2	15509,5
Г – 64	ул. Комсомольская у д. № 33	Щитовая установка 3*6 м, односторонняя; 18,0 кв.м	В пределах границ земельного участка с кадастровым номером 35:21:0401004:71	
Г – 65	пр. Луначарского у д. № 53А	Нестандартная конструкция двухсторонняя 3,45м*8,7м	В пределах границ земельного участка с кадастровым номером 35:21:0401005:0153	
Г – 66	ул. Комсомольская у д. № 14	Щитовая установка 3*6 м, двухсторонняя; 36,0 кв.м	7616,0	15619,2
Г – 66.1	ул. М. Горького у д. № 32	Флаговые композиции		
Г – 67	ул. М. Горького	Информационный объект		
Г – 68	пересечение ул. Парковой – ул. Ломоносова	Щитовая установка 3*6 м, трехсторонняя; 54,0 кв.м	5987,3	13458,8
Г – 69	пл. Строителей у д. № 3	Нестандартная конструкция, информационная односторонняя с 6 информационными полями; 19,44 кв.м.	6574,6	13189,2
Г – 70	пл. Строителей у д. № 1	Нестандартная конструкция, информационная односторонняя с 3 информационными полями; 9,72 кв.м.	6459,0	13208,2
Наименование	Месторасположение	Технические характеристики (тип (вид) рекламной конструкции; площадь информа- ционного поля)	Координаты	

1	2	3	X	У
Г – 71	ул. Сталеваров	Щитовая установка 3*6 м, двухсторонняя; 36,0 кв.м	5877,3	14299,9
Г – 72	Московский пр. у д. № 62	Щитовая установка 3*6 м, двухсторонняя; 36,0 кв.м	6490,9	14517,5
Г – 73	пересечение ул. Сталева-ров-ул. Металлургов	Щитовая установка 3*6 м, трехсторонняя; 54,0 кв.м	7138,0	14622,2
Г – 74	ул. Маяковского у д. № 13	Щитовая установка 3*6 м, двухсторонняя; 36,0 кв.м	7843,0	14726,5
Г – 76	пересечение ул. Сталеваров и ул. Комсомольской у д. № 28	Щитовая установка 3*6 м, двухсторонняя; 36,0 кв.м	В пределах границ земельного участка с кадастровым номером 35:21:0102001:759	
Г – 77	ул. Комсомольская у д. № 28	Щитовая установка 3*6 м, двухсторонняя; 36,0 кв.м	8305,5	15233,6
Г – 78	ул. Сталеваров, ул. Добролюбова у д. № 3	Щитовая установка 3*6 м, двухсторонняя; 36,0 кв.м	8148,6	15134,1
Г – 79	ул. Сталеваров в районе ул. Московской, д. № 2А	Щитовая установка, нестандартная	В пределах границ земельного участка с кадастровым номером 35:21:0401003:13	
Г – 80	пересечение ул. Сталеваров – ул. Комсомольской	Щитовая установка 3*6 м, трехсторонняя; 54,0 кв.м	8169,8	15189,8
Г – 81	ул. Маяковского у д. № 26А	Информационный объект		
Г – 82	ул. Сталеваров у д. № 36	Сити-формат 1,8*1,2 м, двухсторонний; 4,32 кв.м	В пределах границ земельного участка с кадастровым номером 35:21:0401021:134	
Г – 84	пр. Победы у д. № 41	Сити-формат 1,8*1,2 м, двухсторонний; 4,32 кв.м	7189,9	15638,2
Г – 85	ул. М. Горького у д. № 57	Пиллар 1,4*3,0 м, трехсторонний; 12,6 кв.м	7175,1	15378,5
Г – 86	ул. Сталеваров у д. № 40	Щитовая установка 3*6 м, двухсторонняя; 36,0 кв.м	В пределах границ земельного участка с кадастровым номером 35:21:0401017:89	
Г – 87	пл. Строителей у д. № 3	Нестандартная конструкция, односторонняя с 6 информационными полями; 50,58 кв.м	6567,1 6565,3 6570,0	13236,3 13231,4 13213,6
Г – 88	ул. М. Горького у д. № 51 (со стороны д. № 53)	Пиллар 1,4*3,0 м, трехсторонний; 12,6 кв.м	7064,6	15354,0
Наименование	Месторасположение	Технические характеристики (тип (вид) рекламной конструкции; площадь информационного поля)	Координаты	

1	2	3	X	У
Г – 89	ул. М. Горького между д. № 53 и д. № 55	Пиллар 1,4*3,0 м, трехсторонний; 12,6 кв.м	7111,4	15364,0
Г – 90	ул. М. Горького между д. № 55 и д. № 57	Пиллар 1,4*3,0 м, трехсторонний; 12,6 кв.м	7156,3	15373,8
Г – 91	ул. Труда (четная сторона), напротив д. № 28 по пр. Луначарского	Пиллар 1,4*3,0 м, трехсторонний; 12,6 кв.м	6891,7	15652,9
Г – 92	ул. Труда (четная сторона), около д. № 6 по ул. Милютина	Пиллар 1,4*3,0 м, трехсторонний; 12,6 кв.м.	6844,3	15643,2
Г – 93	пересечение ул. Труда (четная сторона) и ул. Милютина у д. № 6	Пиллар 1,4*3,0 м, трехсторонний; 12,6 кв.м	6791,8	15632,1
Г – 94	ул. Милютина у д. № 6	Пиллар 1,4*3,0 м, трехсторонний; 12,6 кв.м	6757,9	15659,4
Г – 95.1	Московский пр. у д. № 51	Нестандартная конструкция	В пределах границ земельного участка с кадастровым номером 35:21:0401021:191	
Г – 95.2	Московский пр. у д. № 51	Нестандартная конструкция	В пределах границ земельного участка с кадастровым номером 35:21:0401021:191	
Г – 95.3	Московский пр. у д. № 51	Нестандартная конструкция	В пределах границ земельного участка с кадастровым номером 35:21:0401021:191	
Г – 95.4	Московский пр. у д. № 51	Нестандартная конструкция	В пределах границ земельного участка с кадастровым номером 35:21:0401021:191	
Г – 96	пересечение ул. Сталеваров и ул. Маяковского	Щитовая установка 3*6 м, двухсторонняя; 36,0 кв.м	7958,9	14759,2
Г – 97	пересечение Московского пр. и ул. Сталеваров (четная сторона)	Щитовая установка 3*6 м, трехсторонняя; 54,0 кв.м	6468,3	14498,2
Г – 98	пересечение Московского пр. (нечетная сторона) и ул. Васильевской	Щитовая установка 3*6 м, двухсторонняя; 36,0 кв.м	6437,2	14637,9
Г – 99	пересечение Московского пр. у д. № 36 и ул. М. Горького	Щитовая установка 3*6 м, двухсторонняя; 36,0 кв.м	6344,2	15190,5
Г – 100	ул. Сталеваров у д. № 70 (со стороны д. № 68 по ул. Сталеваров)	Щитовая установка 3*6 м, двухсторонняя; 36,0 кв.м	7494,8	14702,9
Г – 101	ул. Сталеваров у д. № 72	Щитовая установка 3*6 м, двухсторонняя; 36,0 кв.м	7585,0	14723,7
Г – 102	ул. Сталеваров у д. № 76/9	Щитовая установка 3*6 м, двухсторонняя; 36,0 кв.м	7671,3	14745,7

Г – 103	Советский пр. у д. № 101	Сити-формат 1,8*1,2 м, двухсторонний; 4,32 кв.м	7172,0	16001,6
Г – 104	Советский пр. у д. № 105	Сити-формат 1,8*1,2 м, двухсторонний; 4,32 кв.м	7222,9	16013,6
Г – 105	Советский пр. у д. № 107	Сити-формат 1,8*1,2 м, двухсторонний; 4,32 кв.м	7261,0	16021,1
Г – 106	ул. Стройиндустрии у дома № 4	Нестандартная конструкция - пилон 1,35м*0,95м двухсторонний	В пределах границ земельного участка с кадастровым номером 35:21:0102001:569	
Г – 107	пересечение ул. Парковой и ул. Металлистов	Видеоэкран; 30,36 кв.м	6008,7	13308,8
Г – 108	ул. К. Либкнехта у дома № 36	Нестандартная конструкция – рекламная скульптура с 2-мя информационными полями; 0,0792 кв.м.*2	6233,18	15580,95
Г– 109.1	пр. Строителей у д. № 4Б (ФНС) поз. 1	Сити-формат 1,8*1,2 м, двухсторонний; 4,32 $м^2$	6367,37	14306,29
Г– 109.2	пр. Строителей у д. № 4Б (ФНС) поз. 2	Сити-формат 1,8*1,2 м, двухсторонний; 4,32 $м^2$	6394,84	14312,65
Г – 110	перекресток пр. Победы - ул. Сталеваров (нечетная сторона)	Щитовая установка 3*6 м, трехсторонняя; 54,0 кв.м.	7439,89	14631,85
Г – 111	перекресток пр. Победы - ул. Набережной	Щитовая установка 3*6 м, трехсторонняя; 54,0 кв.м.	6939,72	16563,71
Г – 112	ул. Сталеваров (у Октябрьского моста)	Щитовая установка 3*6 м, трехсторонняя; 54,0 кв.м.	5811,7	14332,7
Наименование	Месторасположение	Технические характеристики (тип (вид) рекламной конструкции; площадь информационного поля)	Координаты	
1	2	3	X	У
Г – 113	пересечение ул. Сталеваров и ул. Парковой	Щитовая установка 3*6 м, двухсторонняя; 36,0 кв.м	5810,3	14250,7
Г – 114.1	ул. Ленина, у д. № 111 (поз. 1)	Щитовая установка 2*4 м, двухсторонняя; 16,0 кв.м	6721,9	14882,6
Г – 114.2	ул. Ленина, у д. № 111 (поз. 2)	Щитовая установка 2*4 м, двухсторонняя; 16,0 кв.м	6711,0	14932,3

Г – 115	ул. Металлургов, у д. 71	Флаговая композиция ((4,5*1,5)*3; 20,25 кв.м	в пределах границ земельного участка с кадастровым номером 35:21:0401013:144	
Г – 116	ул. Маяковского, у д. 2А	Флаговая композиция ((4,5*1,5)*3; 20,25 кв.м	в пределах границ земельного участка с кадастровым номером 35:21:0401003:165	
Г - 117	перекресток ул. Строителей и ул. Чкалова	Нестандартная конструкция (1,5*1,7); 2,55 кв.м	в пределах границ земельного участка с кадастровым номером 35:21:0102001:114	
3	ул. Ленина у д. № 97	Остановочный модуль с рекламным полем		
4	Советский пр-кт у д. № 98	Остановочный модуль с рекламным полем		
5	Советский пр-кт у д. № 65	Остановочный модуль с рекламным полем		
14	ул. Жукова у д. № 4	Остановочный модуль с рекламным полем		
19	пр. Победы у д. № 9	Остановочный модуль с рекламным полем		
21	Серов переулок	Остановочный модуль с рекламным полем		

Приложение 3
к постановлению мэрии
города
от 13.01.2023 № 26

Карта размещения рекламной конструкции на здании,
находящемся в собственности муниципального образования "Город Череповец",
расположенного по адресу: г. Череповец, Зашекснинский район, пр. Октябрьский, д.№70
М 1:1000

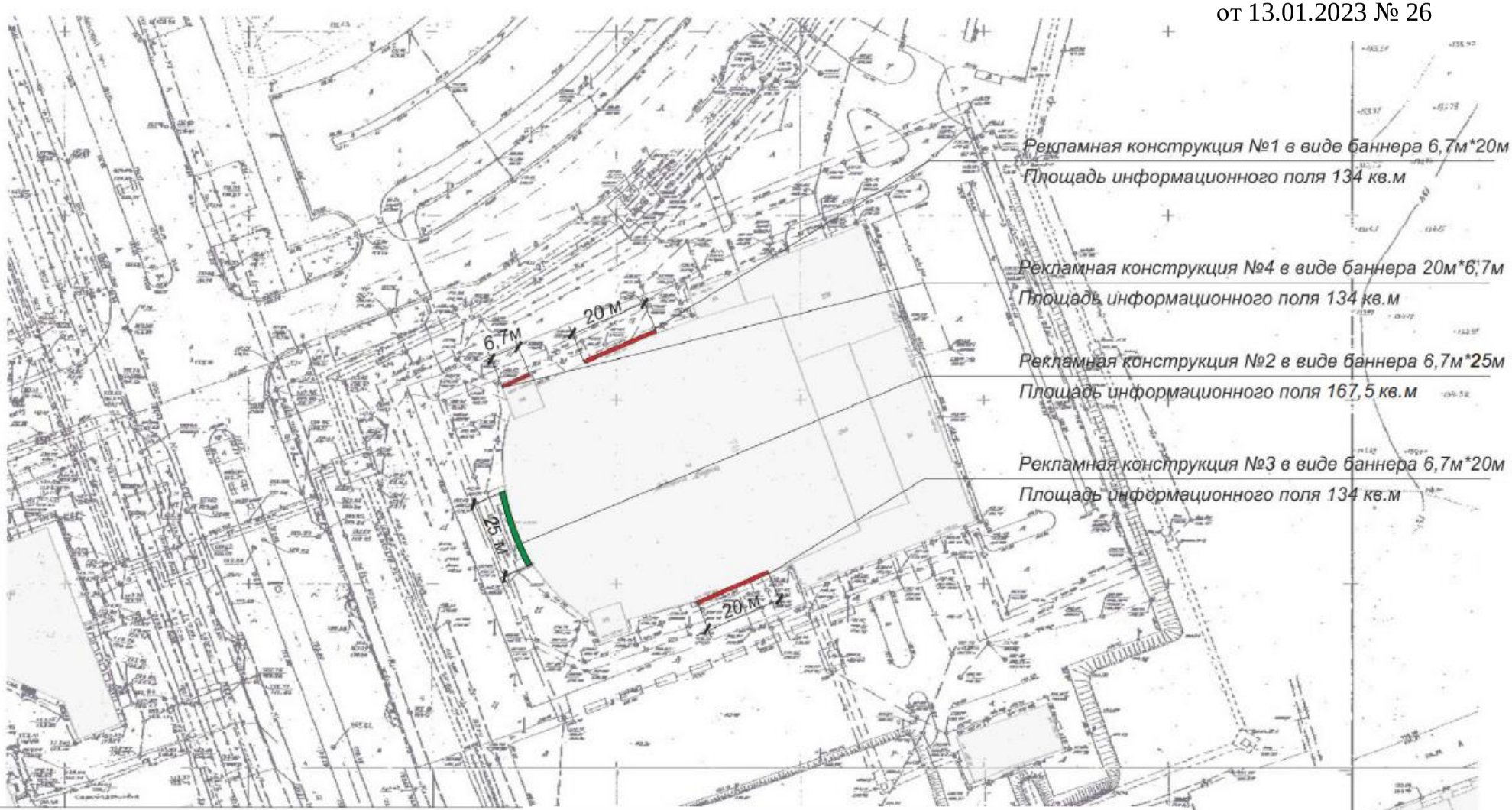

Условные обозначения:

*Рекламная конструкция в виде баннера 6,7м*20м*
Площадь информационного поля 134 кв.м

*- рекламная конструкция в виде баннера 6,7м*25м*
Площадь информационного поля 167,5 кв.

Дата	Схема размещения рекламных конструкций	Лист
	Рекламные конструкции на фасадах зданий, строений, сооружений	1

Внешний вид рекламной конструкции на фасаде здания, находящемся в собственности муниципального образования "Город Череповец", расположенного по адресу: г. Череповец, Зашекснинский район, пр. Октябрьский, д.№70

Северный вход МАУ "Ледовый дворец"

Внешний вид, Рекламное место №1.
Для размещения баннерного полотна размерами - 6,7м*20м

Баннер крепится на металлоконструкции, состоящие из замкнутого профиля 150*70 мм, жестко закрепленного на стене здания, с помощью капронового шнура d=6-8 мм

Приложение 1 Основные план-схемы

Центральный вход МАУ "Ледовый дворец"

Внешний вид, Рекламное место №2.
Для размещения баннерного полотна размерами - 6,7м*2 м

Баннер крепится на металлоконструкции, состоящие из замкнутого профиля 150*70 мм, жестко закрепленного на стене здания, с помощью капронового шнура d=6-8 мм

Южный вход МАУ "Ледовый дворец"

Внешний вид, Рекламное место №3.
Для размещения баннерного полотна размерами - 6,7м*20м

Баннер крепится на металлоконструкции, состоящие из замкнутого профиля 150*70 мм, жестко закрепленного на стене здания, с помощью капронового шнура d=6-8 мм

Северный вход МАУ "Ледовый дворец"

Внешний вид, Рекламное место №4.
Для размещения баннерного полотна размерами - 6,7м*20м

Крепеж баннера осуществляется к металлоконструкциям, закрепленным на стене здания с помощью винтов-саморезов.

Дата	Схема размещения рекламных конструкций	Лист
	Рекламные конструкции на фасадах зданий, строений, сооружений	2

Карта размещения рекламной конструкции на фасаде здания, находящегося в собственности муниципального образования «Город Череповец» и расположенного по адресу: г. Череповец, ул. Бардина. М 1:500 ?

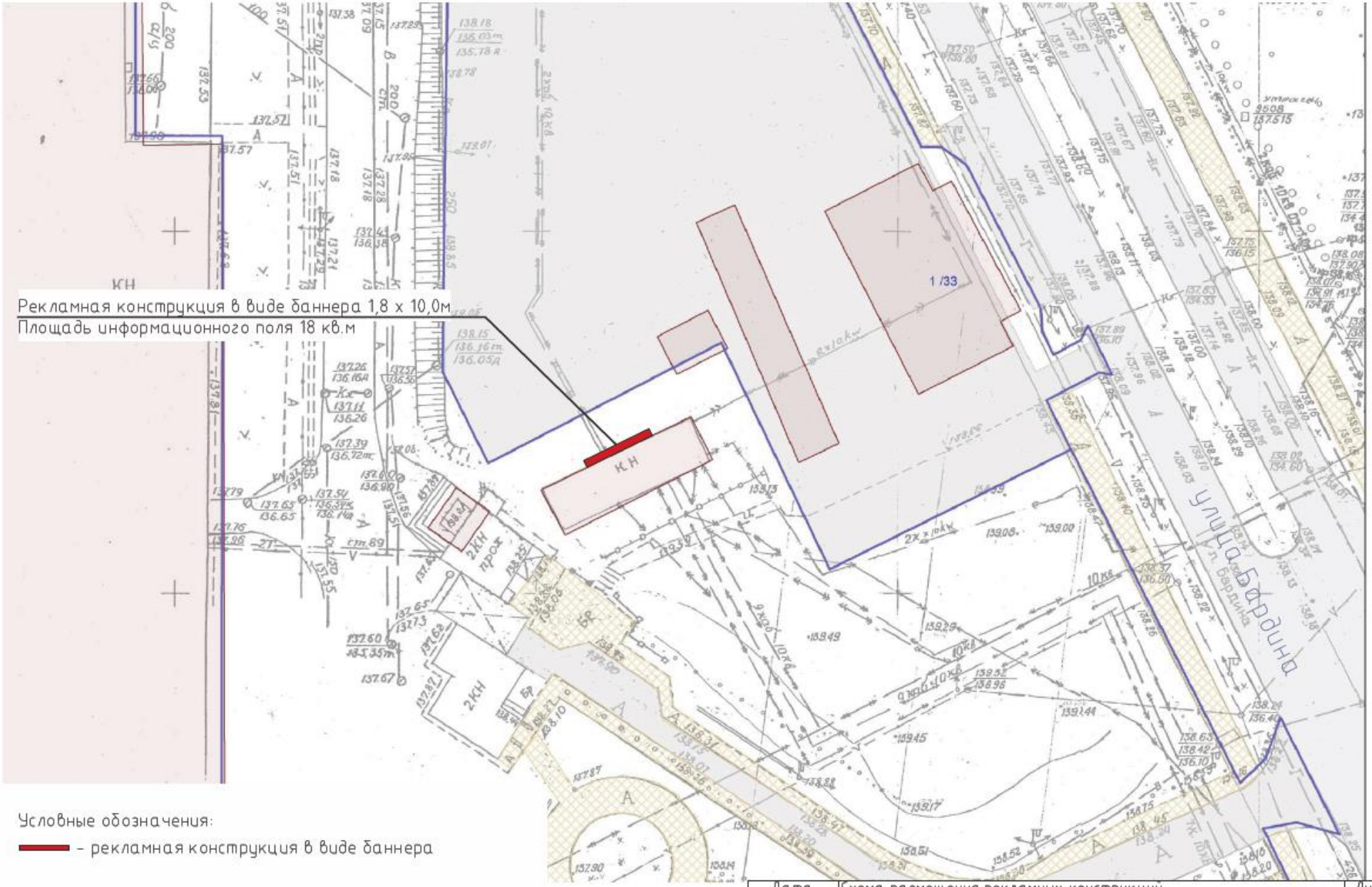

Условные обозначения:

– рекламная конструкция в виде баннера

Дата	Схема размещения рекламных конструкций	Лист
	Рекламные конструкции на фасадах зданий, строений, сооружений	3

Внешний вид рекламной конструкции на фасаде здания,
находящегося в собственности муниципального образования «Город Череповец»
и расположенного по адресу: г. Череповец, ул. Бардина.

Рекламное место для размещения баннерного полотна размером 1,8х10,0м

Дата	Схема размещения рекламных конструкций	Лист
	Рекламные конструкции на фасадах зданий, строений, сооружений	4

Карта размещения рекламной конструкции на фасаде здания, находящегося в собственности муниципального образования «Город Череповец» и расположенного по адресу: г. Череповец, ул. Данилова (четная сторона). М 1:500 ?

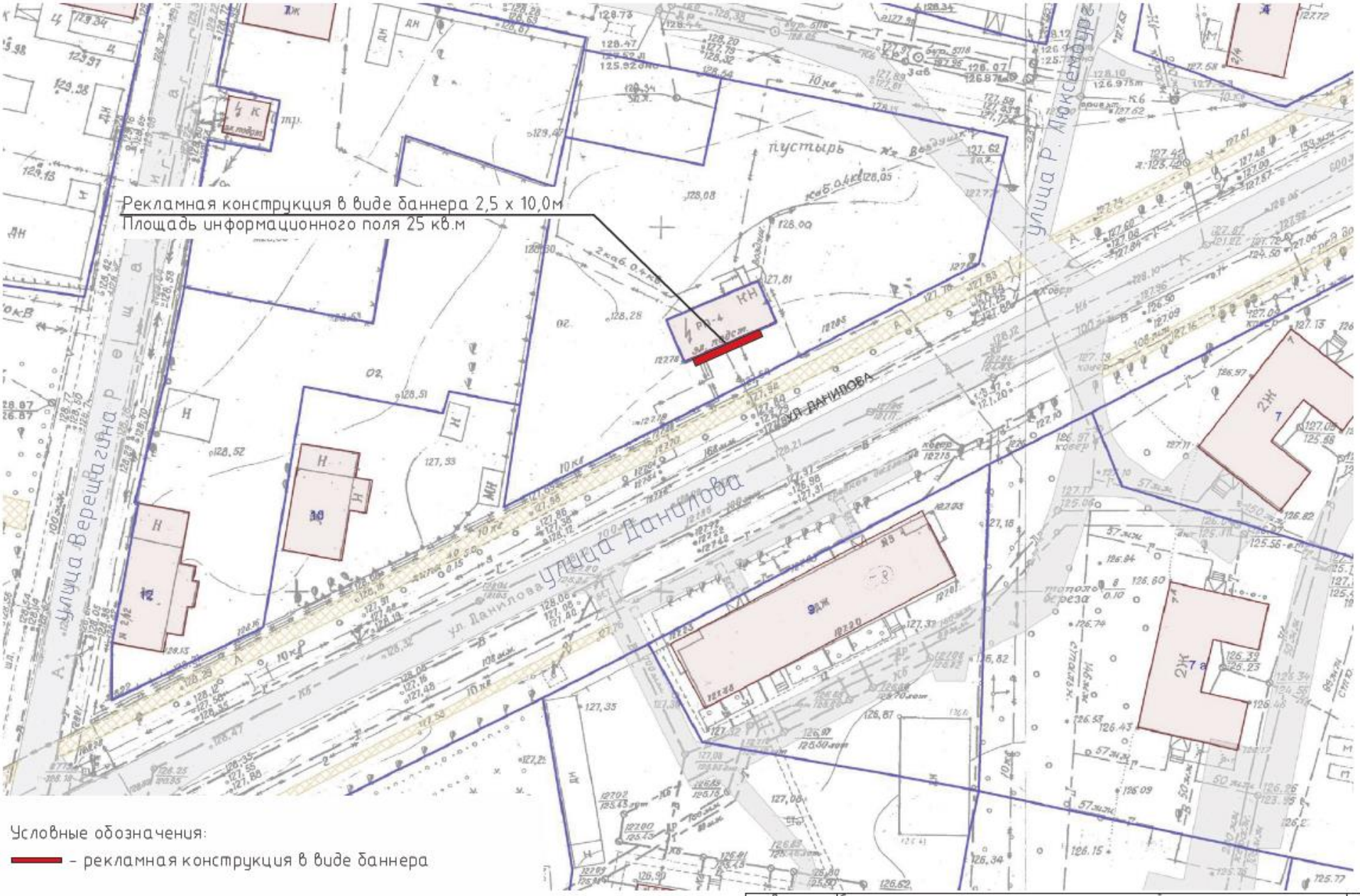

Условные обозначения:

– рекламная конструкция в виде баннера

Дата	Схема размещения рекламных конструкций	Лист
	Рекламные конструкции на фасадах зданий, строений, сооружений	5

Внешний вид рекламной конструкции на фасаде здания,
находящегося в собственности муниципального образования «Город Череповец»
и расположенного по адресу: г. Череповец, ул. Данилова (четная сторона). М 1:500 ?

Рекламное место для размещения баннерного полотна размером 2,5х10,0м

Дата	Схема размещения рекламных конструкций	Лист
	Рекламные конструкции на фасадах зданий, строений, сооружений	6

Карта размещения рекламных конструкций на фасадах здания, находящегося в собственности муниципального образования «Город Череповец» и расположенного по адресу: г. Череповец, ул. Химиков (нечетная сторона). М 1:500 ?

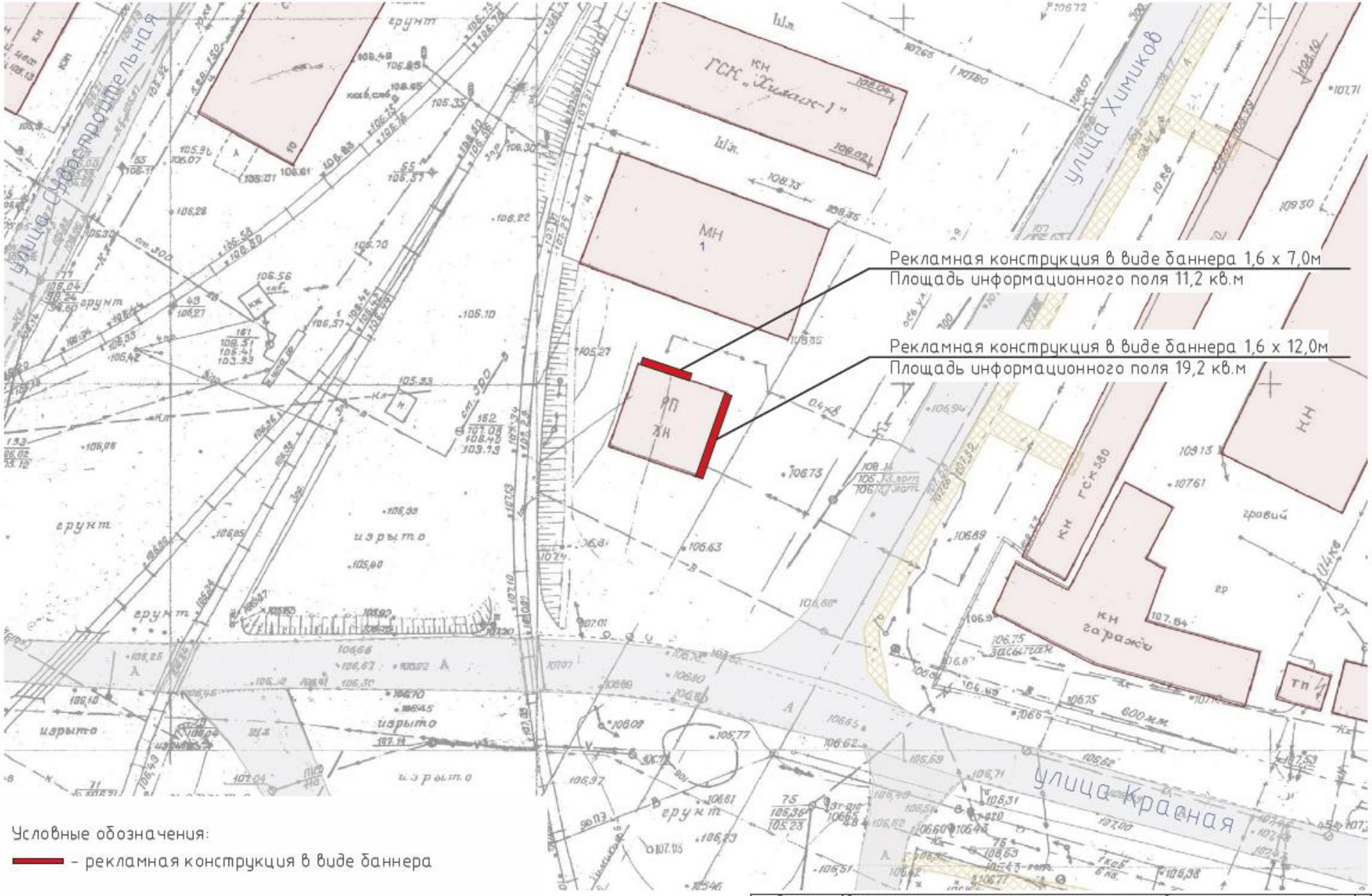

Дата	Схема размещения рекламных конструкций	Лист
	Рекламные конструкции на фасадах зданий, строений, сооружений	7

Внешний вид рекламных конструкций на фасадах здания,
находящегося в собственности муниципального образования «Город Череповец»
и расположенного по адресу: г. Череповец, ул. Химиков (нечетная сторона). М 1:500 ?

Рекламное место №1 для размещения баннерного полотна размером 1,6х12,0м.
Рекламное место №2 для размещения баннерного полотна размером 1,8х7,0м

Дата	Схема размещения рекламных конструкций	Лист
	Рекламные конструкции на фасадах зданий, строений, сооружений	8

Карта размещения рекламной конструкции на фасаде здания, находящегося в собственности муниципального образования «Город Череповец» и расположенного по адресу: г. Череповец, ул. Набережная (нечетная сторона). М 1:500 ?

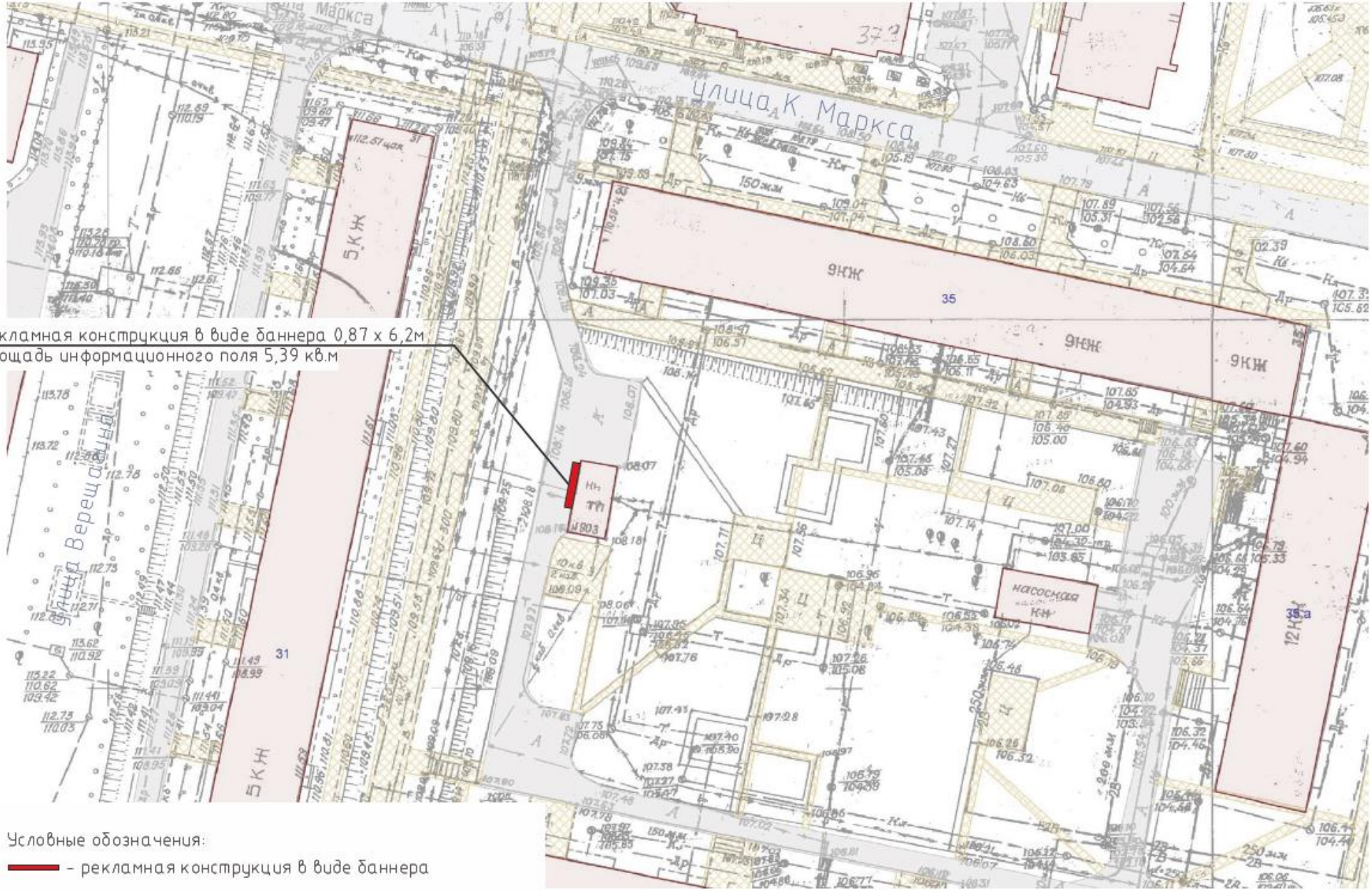

Дата	Схема размещения рекламных конструкций	Лист
	Рекламные конструкции на фасадах зданий, строений, сооружений	9

Внешний вид рекламной конструкции на фасаде здания,
находящегося в собственности муниципального образования «Город Череповец»
и расположенного по адресу: г. Череповец, ул. Набережная (нечетная сторона). М 1:500 ?

Рекламное место для размещения баннерного полотна размером 0,87х6,2м

Дата	Схема размещения рекламных конструкций	Лист
	Рекламные конструкции на фасадах зданий, строений, сооружений	10

Карта размещения рекламной конструкции на фасаде здания, находящегося в собственности муниципального образования «Город Череповец» и расположенного по адресу: г. Череповец, пр. Луначарского (нечетная сторона). М 1:500 ?

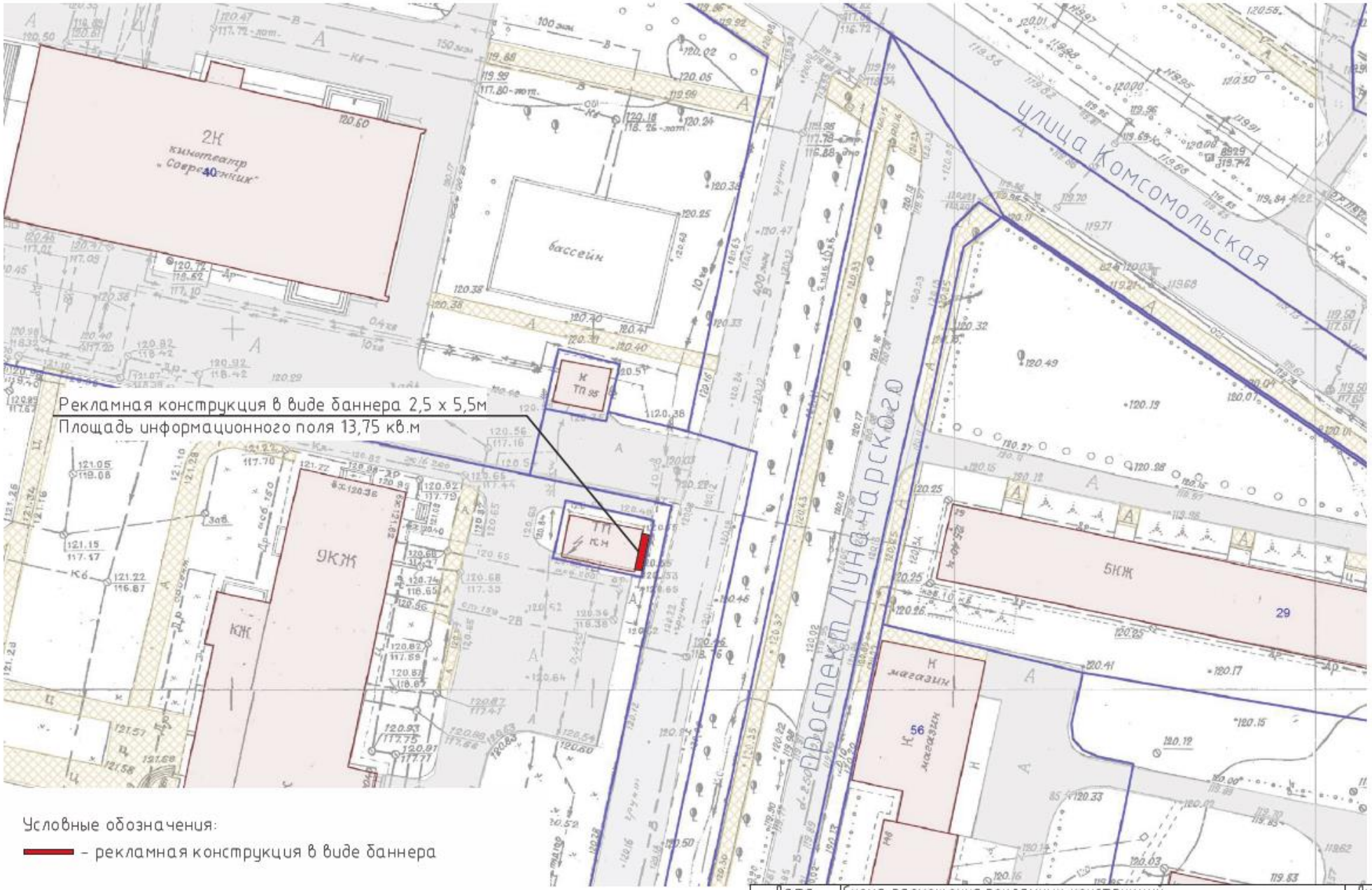

Дата	Схема размещения рекламных конструкций	Лист
	Рекламные конструкции на фасадах зданий, строений, сооружений	11

Внешний вид рекламной конструкции на фасаде здания,
находящегося в собственности муниципального образования «Город Череповец»
и расположенного по адресу: г. Череповец, пр. Луначарского (нечетная сторона). М 1:500 ?

Рекламное место для размещения баннерного полотна размером 2,5х5,5м

Дата	Схема размещения рекламных конструкций	Лист
	Рекламные конструкции на фасадах зданий, строений, сооружений	12

Карта размещения рекламной конструкции на фасаде здания, находящегося в собственности муниципального образования «Город Череповец» и расположенного по адресу: г. Череповец, ул. Молодежная (нечетная сторона). М 1:500 ?

Условные обозначения:

– рекламная конструкция в виде баннера

Дата	Схема размещения рекламных конструкций	Лист
	Рекламные конструкции на фасадах зданий, строений, сооружений	13

Внешний вид рекламной конструкции на фасаде здания,
находящегося в собственности муниципального образования «Город Череповец»
и расположенного по адресу: г. Череповец, ул. Молодежная (нечетная сторона). М 1:500 ?

Рекламное место для размещения баннерного полотна размером 1,5х8,0м

Дата	Схема размещения рекламных конструкций	Лист
	Рекламные конструкции на фасадах зданий, строений, сооружений	14

Карта размещения рекламной конструкции на фасаде здания, находящегося в собственности муниципального образования «Город Череповец» и расположенного по адресу: г. Череповец, ул. Городецкая (нечетная сторона). М 1:500 ?

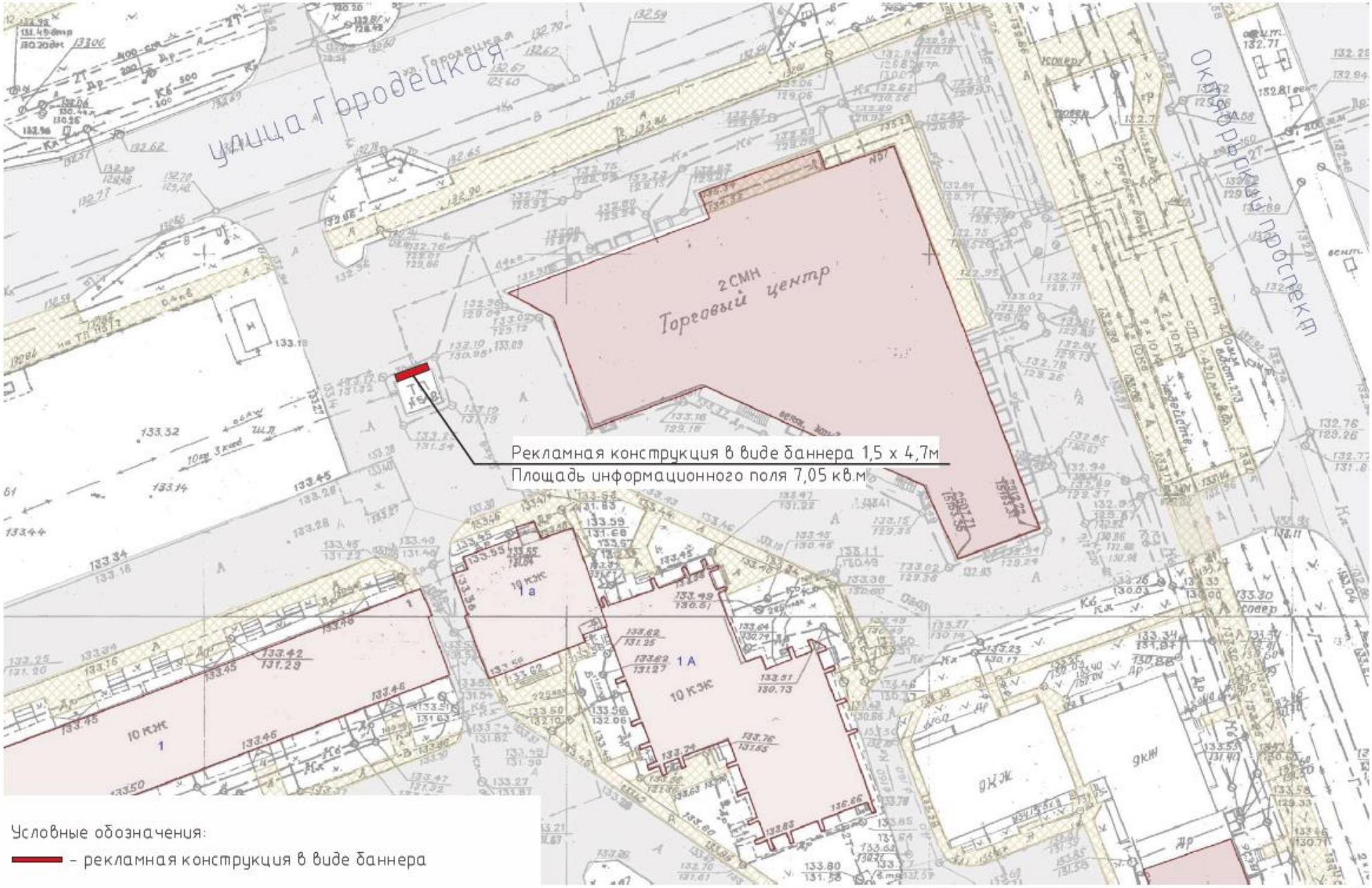

Условные обозначения:

- рекламная конструкция в виде баннера

Дата	Схема размещения рекламных конструкций	Лист
	Рекламные конструкции на фасадах зданий, строений, сооружений	15

Внешний вид рекламной конструкции на фасаде здания,
находящегося в собственности муниципального образования «Город Череповец»
и расположенного по адресу: г. Череповец, ул. Городецкая (нечетная сторона). М 1:500 ?

Рекламное место для размещения баннерного полотна размером 1,5х4,7м

Дата	Схема размещения рекламных конструкций	Лист
	Рекламные конструкции на фасадах зданий, строений, сооружений	16

Карта размещения рекламной конструкции на фасаде здания, находящегося в собственности муниципального образования «Город Череповец» и расположенного по адресу: г. Череповец, ул. Монтклер, д. № 24. М 1:500 ?

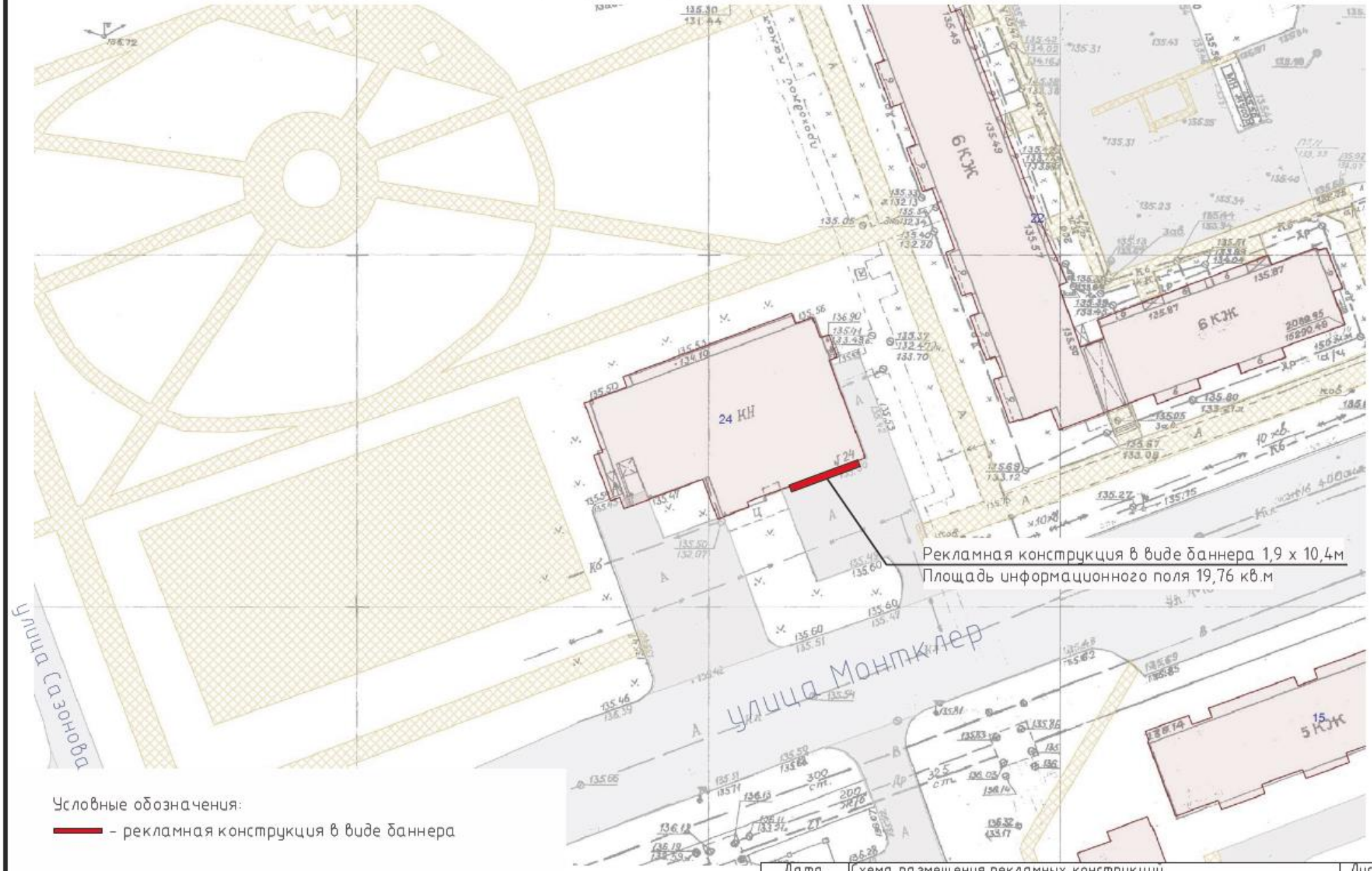

Условные обозначения:

– рекламная конструкция в виде баннера

Дата	Схема размещения рекламных конструкций	Лист
	Рекламные конструкции на фасадах зданий, строений, сооружений	17

Внешний вид рекламной конструкции на фасаде здания,
находящегося в собственности муниципального образования «Город Череповец»
и расположенного по адресу: г. Череповец, ул. Монтклер, д. № 24. М 1:500 ?

Рекламное место для размещения баннерного полотна размером 1,9х10,4м

Дата	Схема размещения рекламных конструкций	Лист
	Рекламные конструкции на фасадах зданий, строений, сооружений	18

Карта размещения рекламной конструкции на фасаде здания, находящегося в собственности муниципального образования «Город Череповец» и расположенного по адресу: г. Череповец, ул. Краснодонцев (нечетная сторона). М 1:500 ?

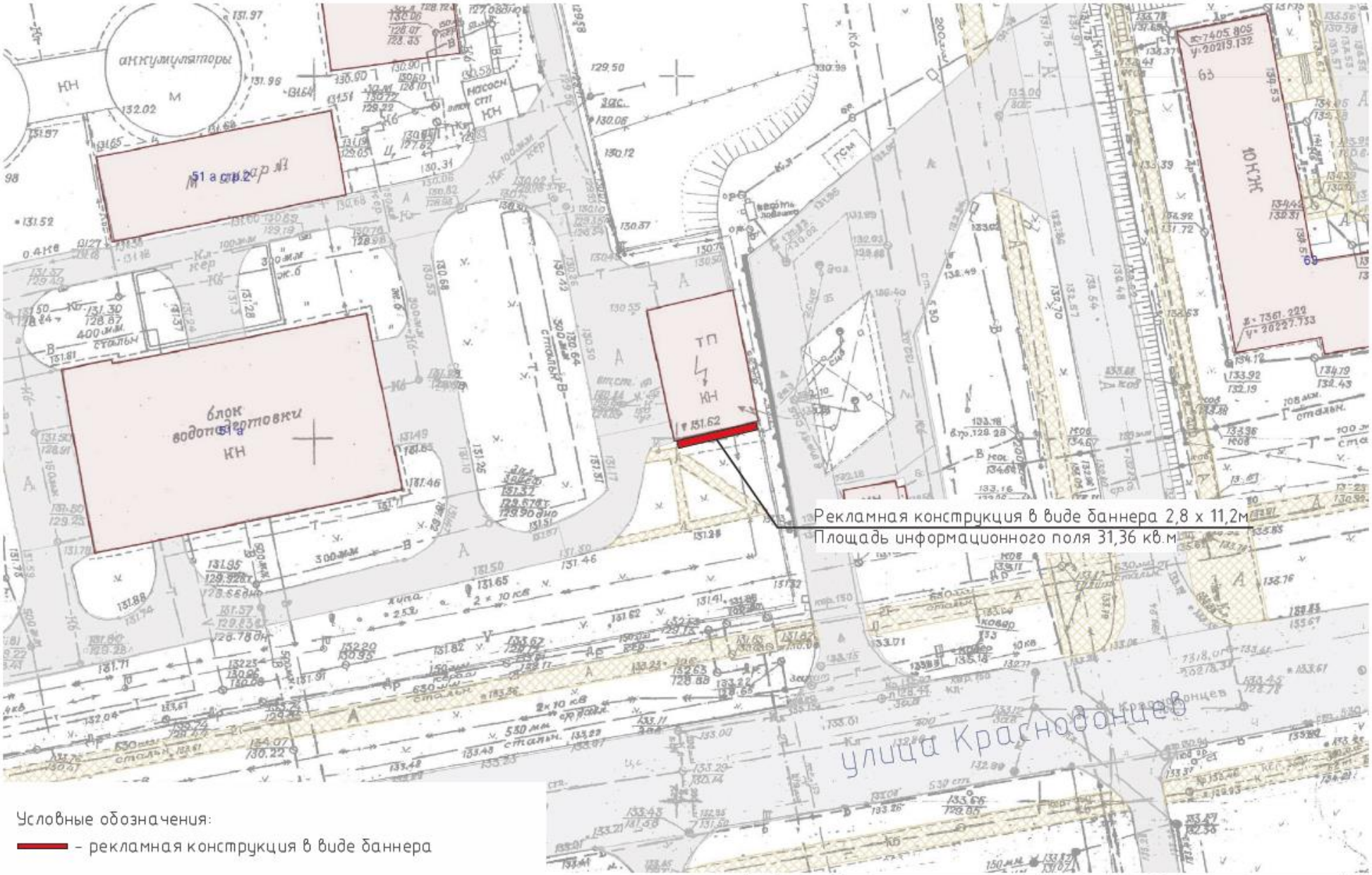

Условные обозначения:

– рекламная конструкция в виде баннера

Дата	Схема размещения рекламных конструкций	Лист
	Рекламные конструкции на фасадах зданий, строений, сооружений	19

Внешний вид рекламной конструкции на фасаде здания,
находящегося в собственности муниципального образования «Город Череповец»
и расположенного по адресу: г. Череповец, ул. Краснодонцев (нечетная сторона). М 1:500 ?

Рекламное место для размещения баннерного полотна размером 2,8х11,2м

Дата	Схема размещения рекламных конструкций	Лист
	Рекламные конструкции на фасадах зданий, строений, сооружений	20

Карта размещения рекламной конструкции на фасаде здания, находящегося в собственности муниципального образования «Город Череповец» и расположенного по адресу: г. Череповец, ул. Краснодонцев (нечетная сторона). М 1:500 ?

Условные обозначения:

– рекламная конструкция в виде баннера

Дата	Схема размещения рекламных конструкций	Лист
	Рекламные конструкции на фасадах зданий, строений, сооружений	21

Внешний вид рекламной конструкции на фасаде здания,
находящегося в собственности муниципального образования «Город Череповец»
и расположенного по адресу: г. Череповец, ул. Краснодонцев (нечетная сторона). М 1:500 ?

Рекламное место №1 для размещения баннерного полотна размером 2,19х3,3м.
Рекламное место №2 для размещения баннерного полотна размером 2,19х4,4м

Дата	Схема размещения рекламных конструкций	Лист
	Рекламные конструкции на фасадах зданий, строений, сооружений	22

Карта размещения рекламной конструкции на фасаде здания, находящегося в собственности муниципального образования «Город Череповец» и расположенного по адресу: г. Череповец, ул. Данилова (нечетная сторона). М 1:500 ?

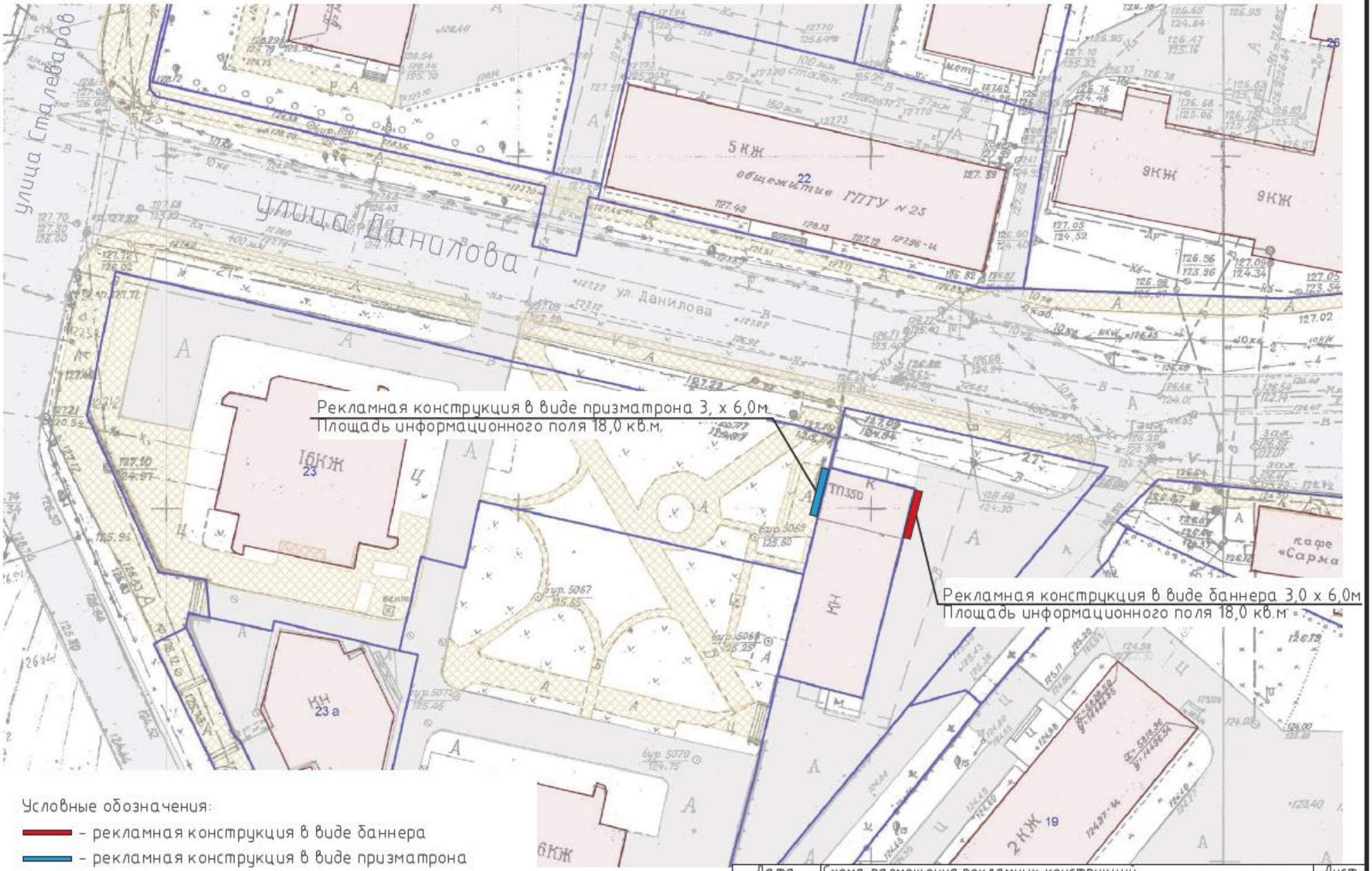

Условные обозначения:

- рекламная конструкция в виде баннера
- рекламная конструкция в виде призматрона

Дата	Схема размещения рекламных конструкций	Лист
	Рекламные конструкции на фасадах зданий, строений, сооружений	23

Внешний вид рекламной конструкции на фасаде здания,
находящегося в собственности муниципального образования «Город Череповец»
и расположенного по адресу: г. Череповец, ул. Данилова (нечетная сторона). М 1:500 ?

Рекламное место №1 для размещения баннерного полотна размером 3,0х6,0м.
Рекламное место №2 для размещения призматрона размером 3,0х6,0м.

Дата	Схема размещения рекламных конструкций	Лист
	Рекламные конструкции на фасадах зданий, строений, сооружений	24

Карта размещения рекламной конструкции на фасаде здания, находящегося в собственности муниципального образования «Город Череповец» и расположенного по адресу: г. Череповец, ул. Годовикова (нечетная сторона). М 1:500 ?

Дата	Схема размещения рекламных конструкций	Лист
	Рекламные конструкции на фасадах зданий, строений, сооружений	25

Внешний вид рекламной конструкции на фасаде здания,
находящегося в собственности муниципального образования «Город Череповец»
и расположенного по адресу: г. Череповец, ул. Годовикова (нечетная сторона). М 1:500 ?

Рекламное место для размещения баннерного полотна размером 1,9х7,1м

Дата	Схема размещения рекламных конструкций	Лист
	Рекламные конструкции на фасадах зданий, строений, сооружений	26

Карта размещения рекламной конструкции на фасаде здания, находящегося в собственности муниципального образования «Город Череповец» и расположенного по адресу: г. Череповец, пр. Победы, д. №100. М 1:500 ?

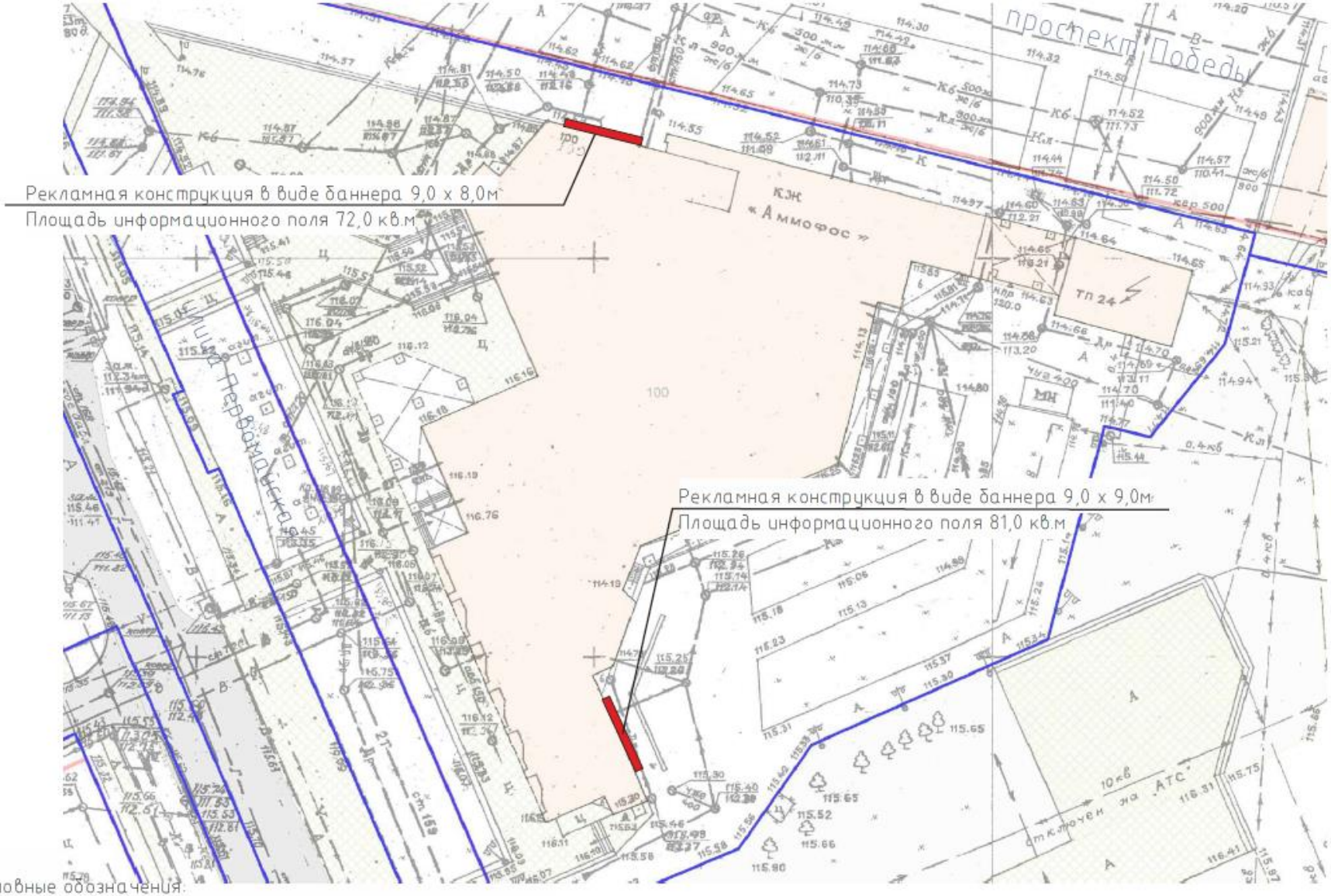

Условные обозначения:

– рекламная конструкция в виде баннера

Дата	Схема размещения рекламных конструкций	Лист
	Рекламные конструкции на фасадах зданий, строений, сооружений	27

Внешний вид рекламной конструкции на фасаде здания, находящегося в собственности муниципального образования «Город Череповец» и расположенного по адресу: г. Череповец, пр. Победы, д. №100. М 1:500 ?



Рекламное место №1 для размещения баннерного полотна размером 9,0х9,0м.
Рекламное место №2 для размещения баннерного полотна размером 9,0х8,0м.

Дата	Схема размещения рекламных конструкций	Лист
	Рекламные конструкции на фасадах зданий, строений, сооружений	28

Карта размещения рекламной конструкции на фасаде здания, находящегося в собственности муниципального образования «Город Череповец» и расположенного по адресу: г. Череповец, ул. Боршодская, д. №12. М 1:500 ?

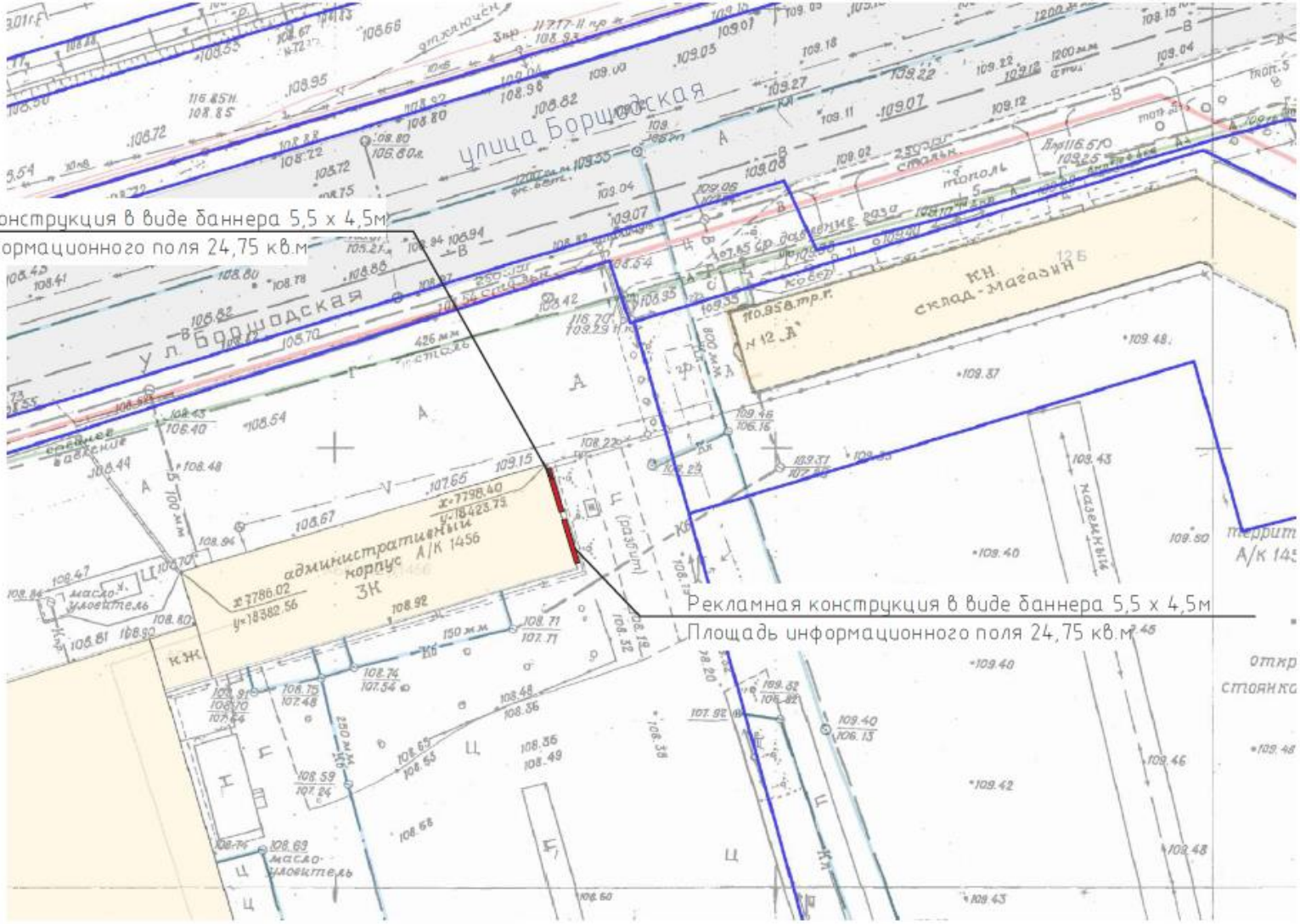

Условные обозначения:

- рекламная конструкция в виде баннера

Дата	Схема размещения рекламных конструкций	Лист
	Рекламные конструкции на фасадах зданий, строений, сооружений	29

Внешний вид рекламной конструкции на фасаде здания,
находящегося в собственности муниципального образования «Город Череповец»
и расположенного по адресу: г. Череповец, ул. Боршодская, д. №12. М 1:500 ?

Рекламное место №1 для размещения баннерного полотна размером 5,5х4,5м.
Рекламное место №2 для размещения баннерного полотна размером 5,5х4,5м.

Дата	Схема размещения рекламных конструкций	Лист
	Рекламные конструкции на фасадах зданий, строений, сооружений	30

Карта размещения рекламной конструкции на фасаде здания, находящегося в собственности муниципального образования «Город Череповец» и расположенного по адресу: г. Череповец, ул. Боршодская, д. №12. М 1:1000 ?

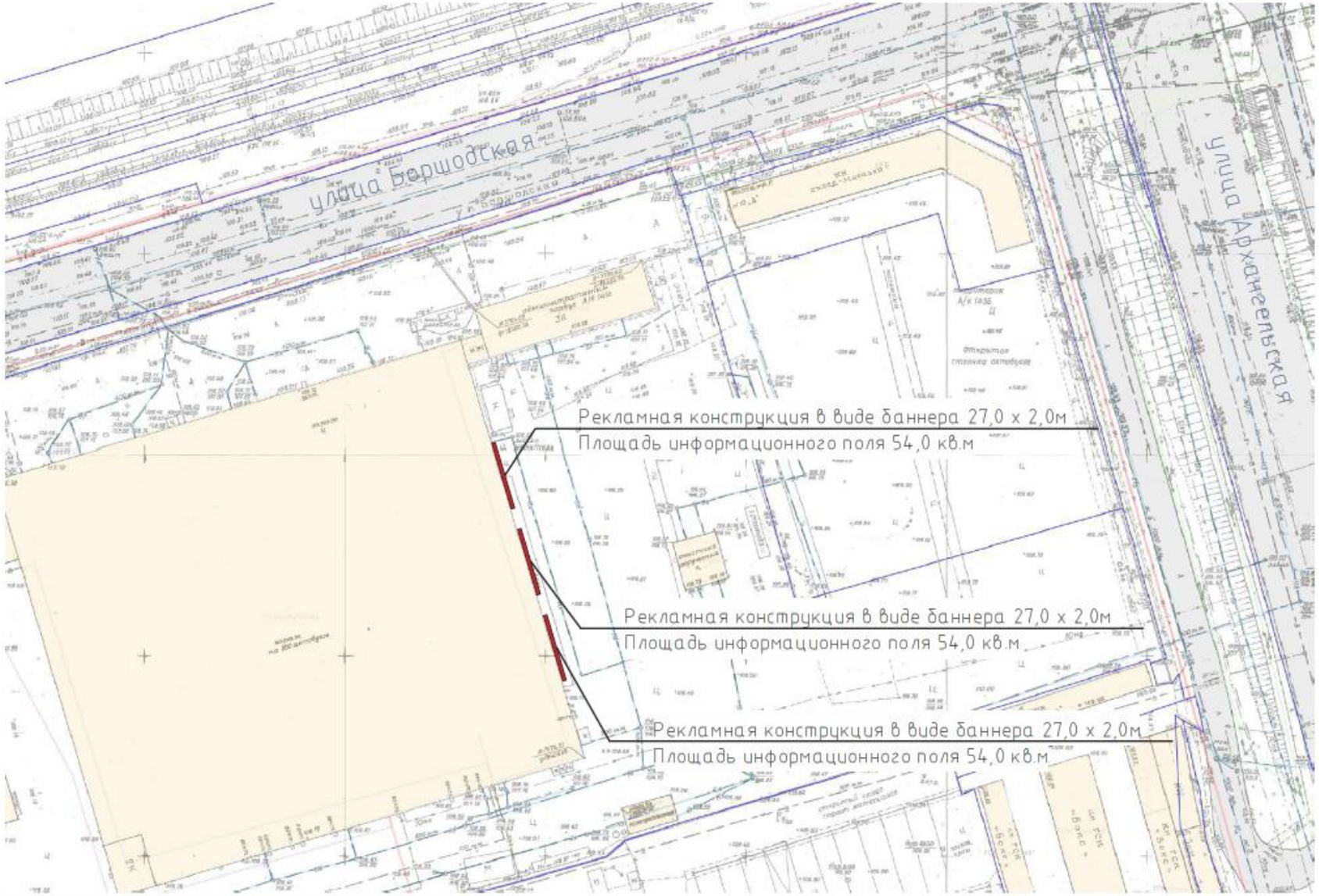

Условные обозначения:

- рекламная конструкция в виде баннера

Дата	Схема размещения рекламных конструкций	Лист
	Рекламные конструкции на фасадах зданий, строений, сооружений	31

Внешний вид рекламной конструкции на фасаде здания,
находящегося в собственности муниципального образования «Город Череповец»
и расположенного по адресу: г. Череповец, ул. Боршодская, д. №12. М 1:1000 ?

Рекламное место №1 для размещения баннерного полотна размером 27,0х2,0м.
Рекламное место №2 для размещения баннерного полотна размером 27,0х2,0м.
Рекламное место №3 для размещения баннерного полотна размером 27,0х2,0м.

Дата	Схема размещения рекламных конструкций	Лист
	Рекламные конструкции на фасадах зданий, строений, сооружений	32

Карта размещения рекламной конструкции на фасаде здания, находящегося в собственности муниципального образования «Город Череповец» и расположенного по адресу: г. Череповец, Кирилловское шоссе, д. №50Б. М 1:500 ?

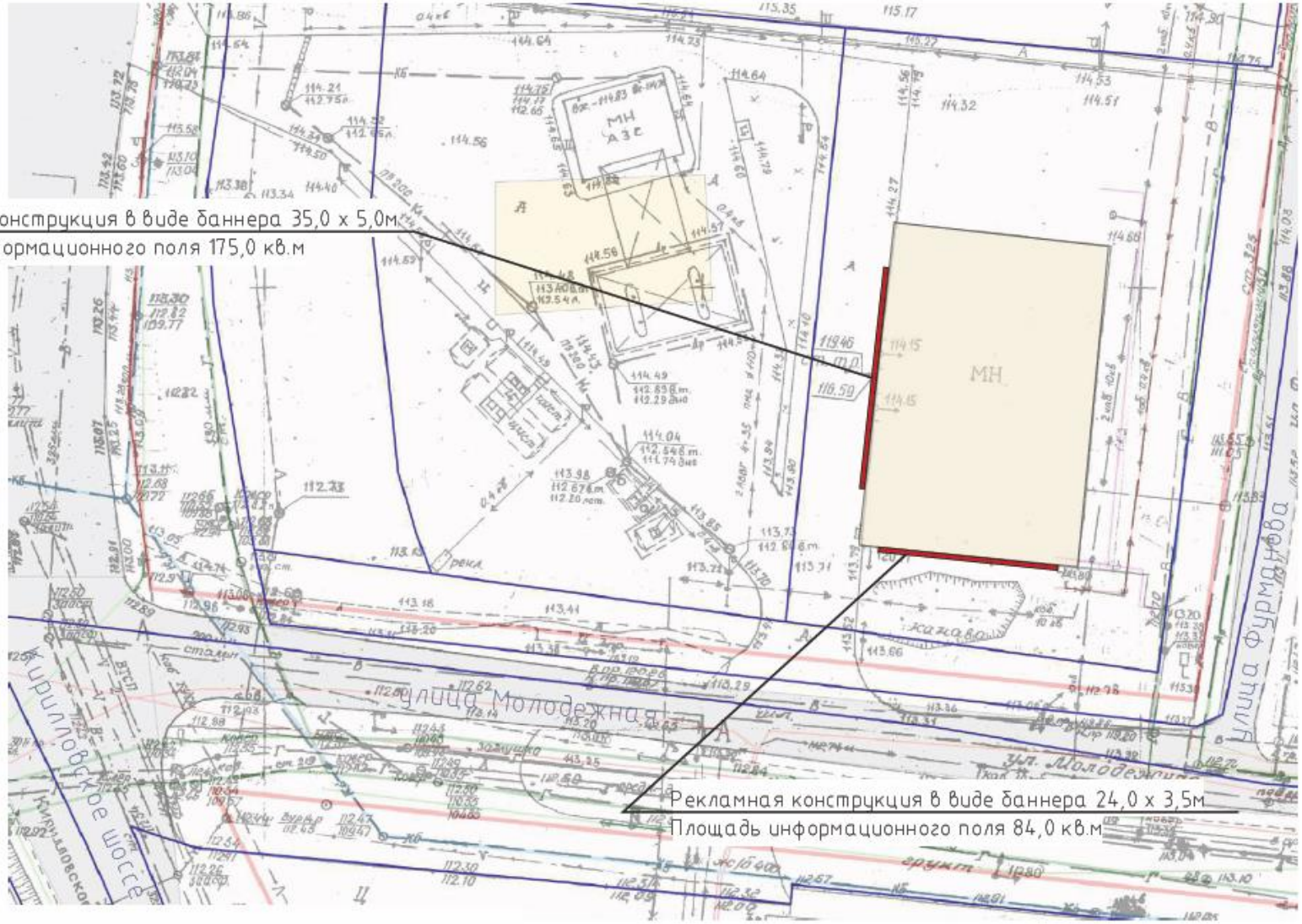

Условные обозначения:

– рекламная конструкция в виде баннера

Дата	Схема размещения рекламных конструкций	Лист
	Рекламные конструкции на фасадах зданий, строений, сооружений	33

Внешний вид рекламной конструкции на фасаде здания,
находящегося в собственности муниципального образования «Город Череповец»
и расположенного по адресу: г. Череповец, Кирилловское шоссе, д. №50Б. М 1:500 ?



Рекламное место №1 для размещения баннерного полотна размером 24,0х3,5м.
Рекламное место №2 для размещения баннерного полотна размером 35,0х5,0м.

Дата	Схема размещения рекламных конструкций	Лист
	Рекламные конструкции на фасадах зданий, строений, сооружений	34

Карта размещения рекламных конструкций на здании, находящегося в собственности муниципального образования «Город Череповец», расположенного по адресу: г. Череповец, Индустриальный район, ул. Сталеваров, д. 43

М 1: 1000

Условные обозначения:

- Рекламная конструкция в виде светодиодного табло (информационной бегущей строки 1,12 м * 28,8 м) Площадь информационного поля 32,26 кв. м
- Рекламная конструкция в виде баннера 7,3 м * 8,0 м Площадь информационного поля 58,40 кв. м
- Рекламная конструкция в виде баннера 7,3 м * 8,0 м Площадь информационного поля 58,40 кв. м

Дата	Схема размещения рекламных конструкций	Лист
	Рекламные конструкции на фасадах зданий, строений, сооружений	35

Внешний вид рекламных конструкций на фасаде здания, находящегося в собственности муниципального образования «Город Череповец», расположенного по адресу: г. Череповец, Индустриальный район, ул. Сталеваров, д. 43

М 1: 1000

ЦЕНТРАЛЬНЫЙ ВХОД СКЗ «АЛМАЗ»
Внешний вид
*Рекламная конструкция №1 в виде светодиодного табло - информационной бегущей строки габаритным размером 1,12 м * 28,8 м*

Площадь информационного поля 32,26 кв. м

Крепится на фасад здания при помощи металлоконструкций (металлокаркаса)
Состоит из металлических панелей со световыми элементами, выполненными на базе светодиодов
Напряжение питания 220 В. напряжение питания самих световых элементов 24 В

ЦЕНТРАЛЬНЫЙ ВХОД СКЗ «АЛМАЗ»
Внешний вид
*Рекламная конструкция №2 в виде баннера габаритным размером 7,3 м * 8,0 м на главном фасаде справа от входа здания*

Площадь информационного поля 58,40 кв. м

Крепление баннера осуществляется к металлоконструкциям, закрепленным на стене здания с помощью винтов-саморезов

ЦЕНТРАЛЬНЫЙ ВХОД СКЗ «АЛМАЗ»
Внешний вид
*Рекламная конструкция №3 в виде баннера габаритным размером 7,3 м * 8,0 м на главном фасаде справа от входа здания*

Площадь информационного поля 58,40 кв. м

Крепление баннера осуществляется к металлоконструкциям, закрепленным на стене здания с помощью винтов-саморезов